




図面番号 (1/47)

凡		生産緑地地区
例		特定生産緑地指定区域

指定図

喜志町四丁目1



図面番号 (2/47)

凡



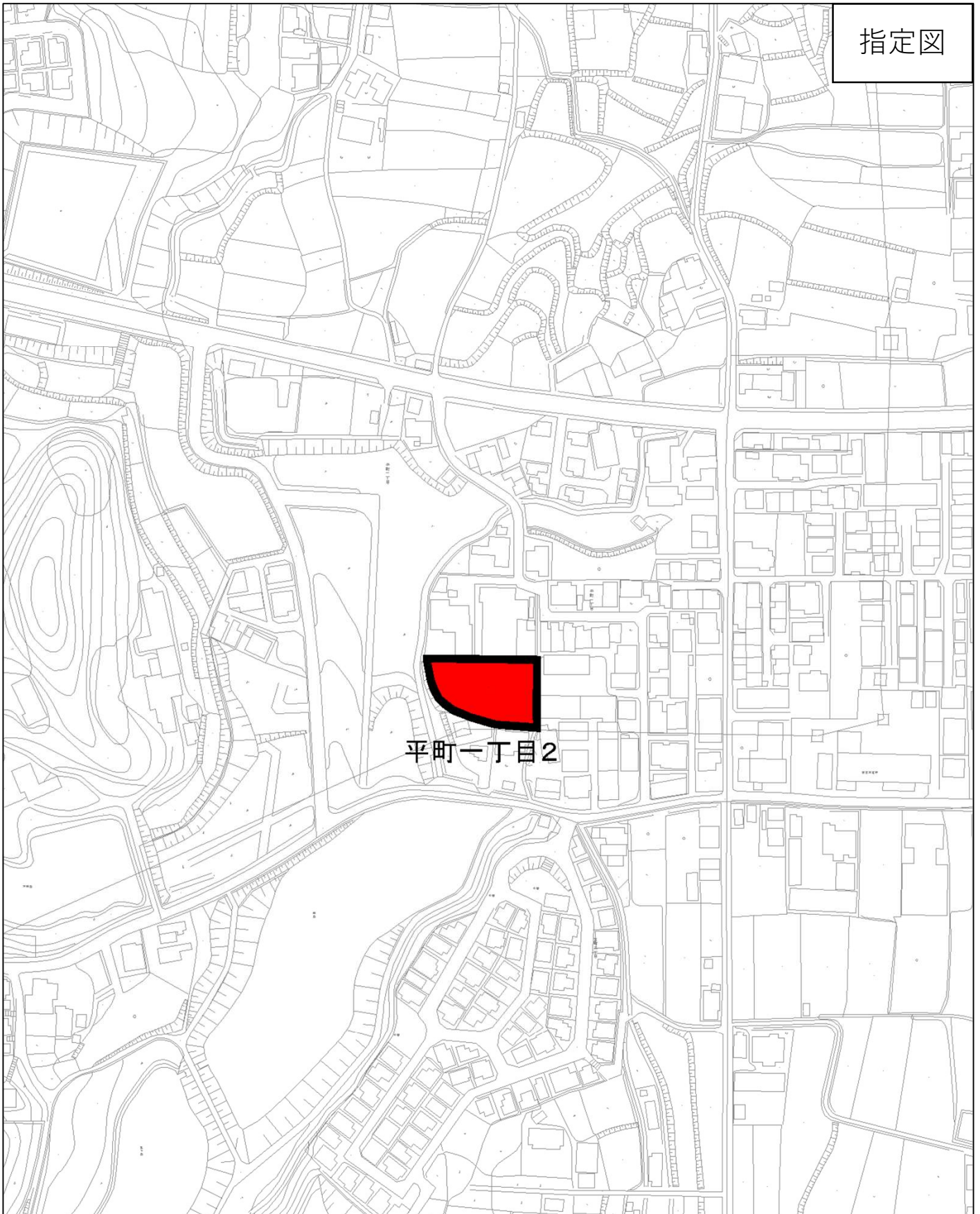
生産緑地地区

例





特定生産緑地指定区域

指定図



平町一丁目2



図面番号 (3/47)

凡		生産緑地地区
例		特定生産緑地指定区域

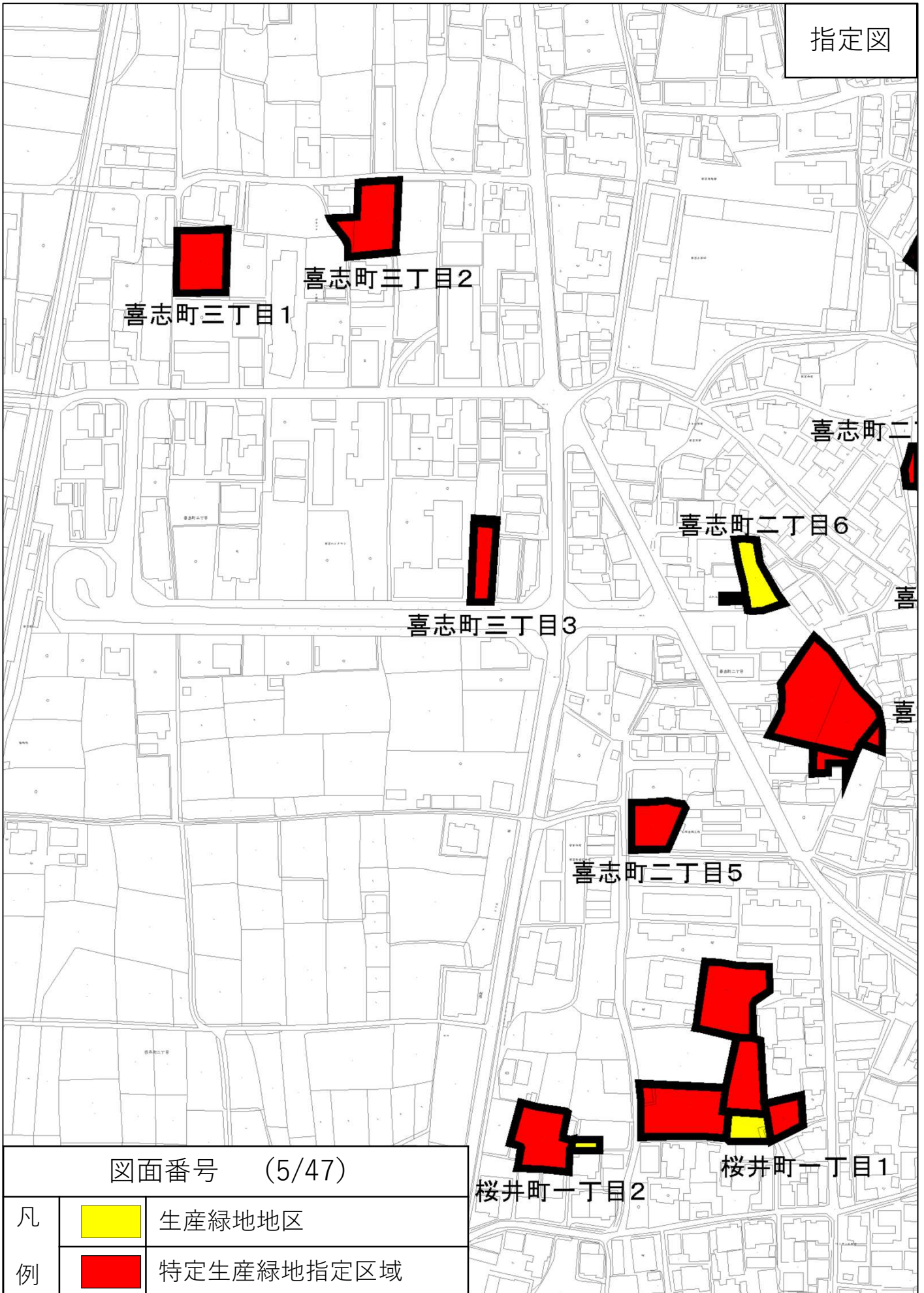
指定図

旭ヶ丘町2



図面番号 (4/47)

凡		生産緑地地区
例		特定生産緑地指定区域

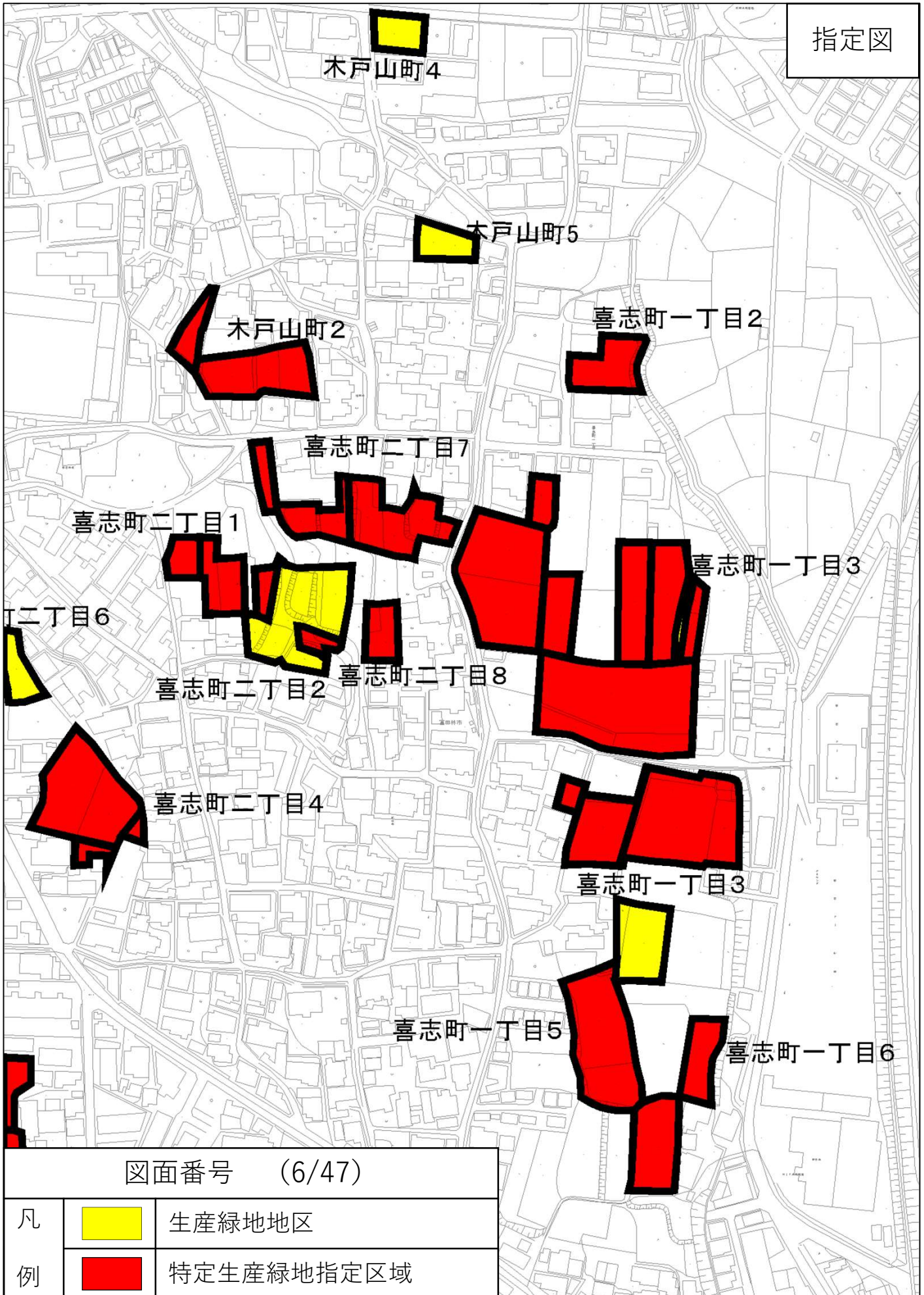
指定図





図面番号 (5/47)

凡		生産緑地地区
例		特定生産緑地指定区域

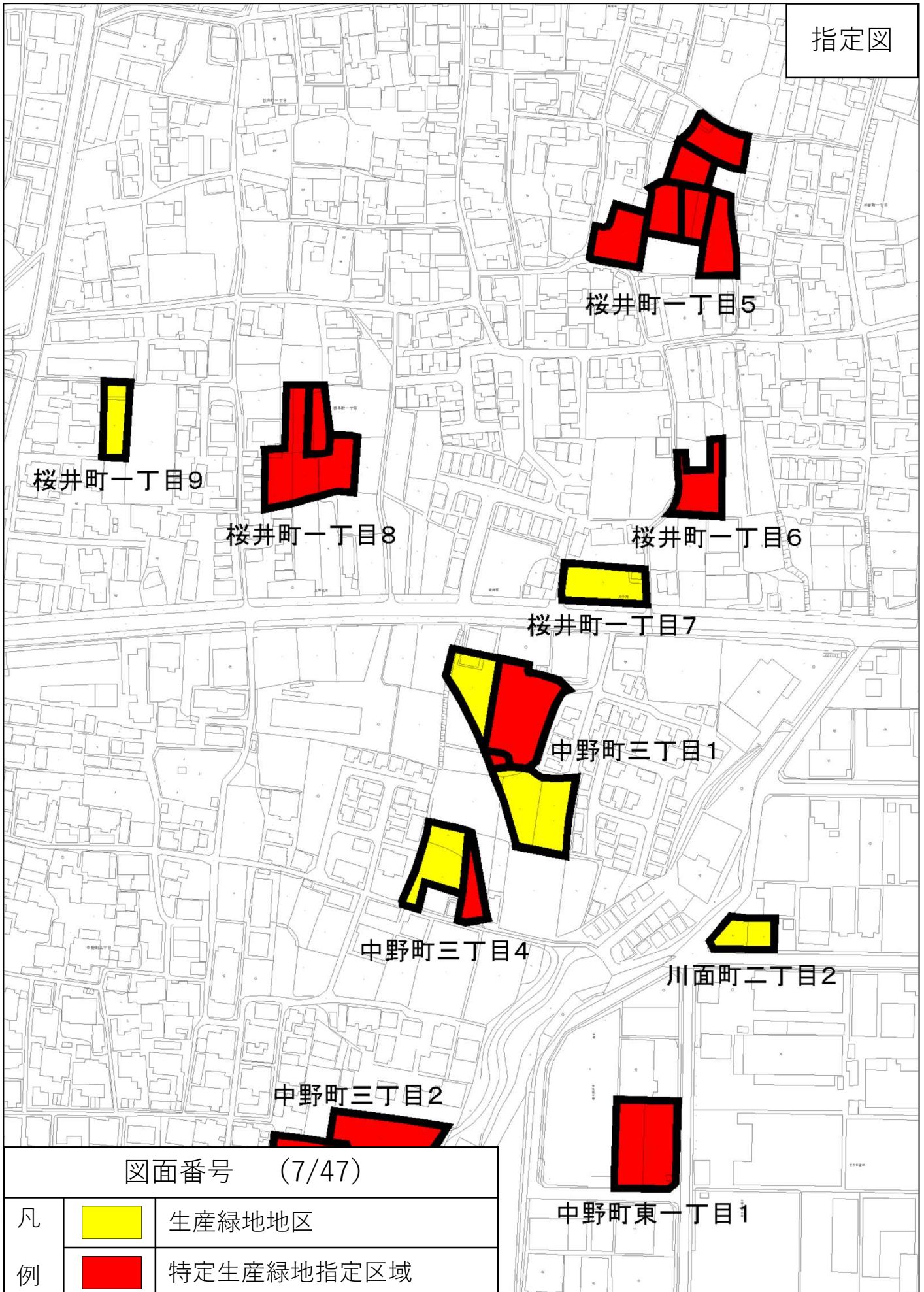
指定図





図面番号 (6/47)

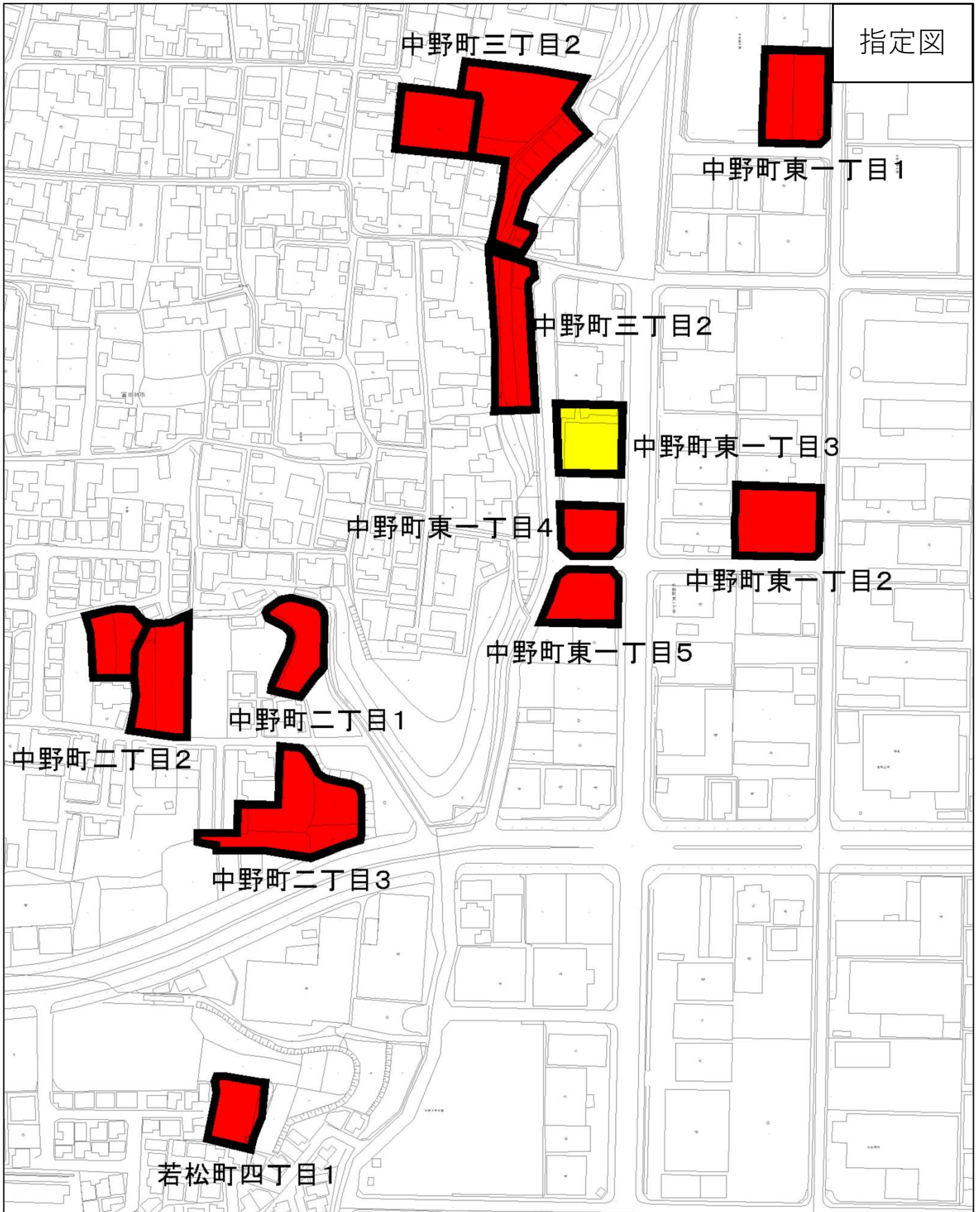
凡		生産緑地地区
例		特定生産緑地指定区域

指定図





図面番号 (7/47)

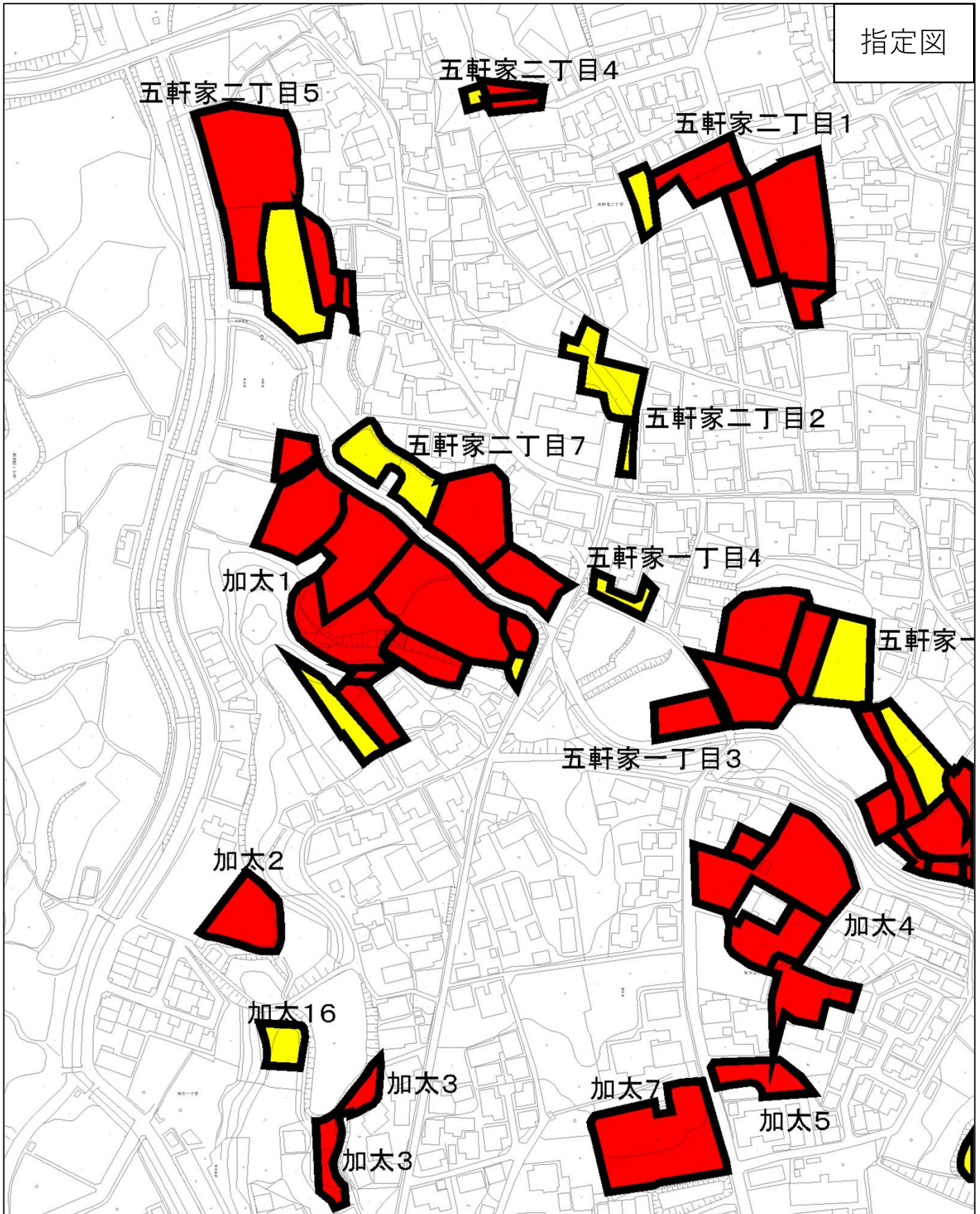
凡		生産緑地地区
例		特定生産緑地指定区域





図面番号 (8/47)

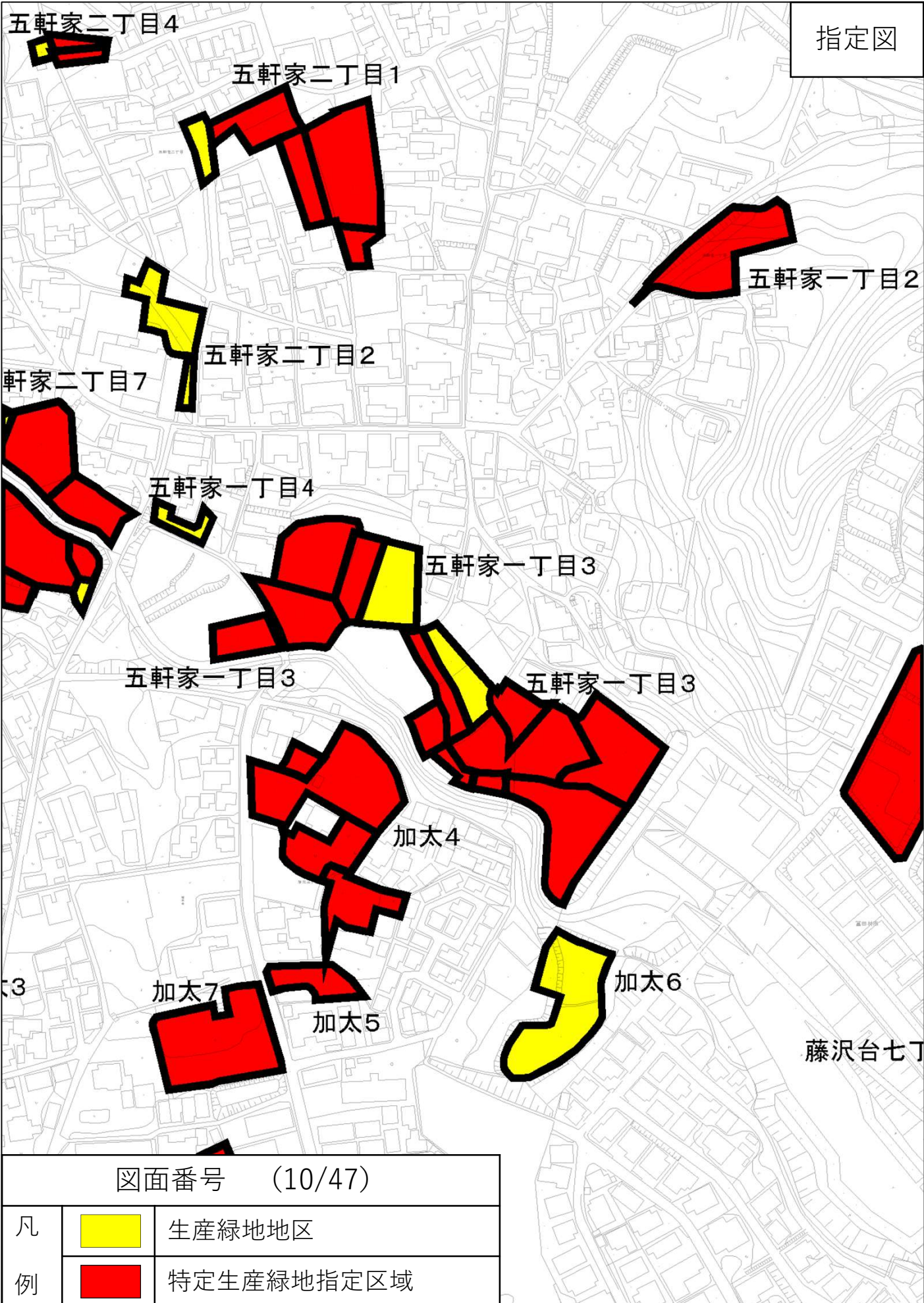
凡		生産緑地地区
例		特定生産緑地指定区域

指定図



図面番号 (9/47)

凡		生産緑地地区
例		特定生産緑地指定区域



指定図

五軒家二丁目4

五軒家二丁目1

五軒家一丁目2

五軒家二丁目2

軒家二丁目7

五軒家一丁目4

五軒家一丁目3

五軒家一丁目3

五軒家一丁目3

加太4

大3



加太7

加太5

加太6

藤沢台七丁

図面番号 (10/47)

凡		生産緑地地区
例		特定生産緑地指定区域