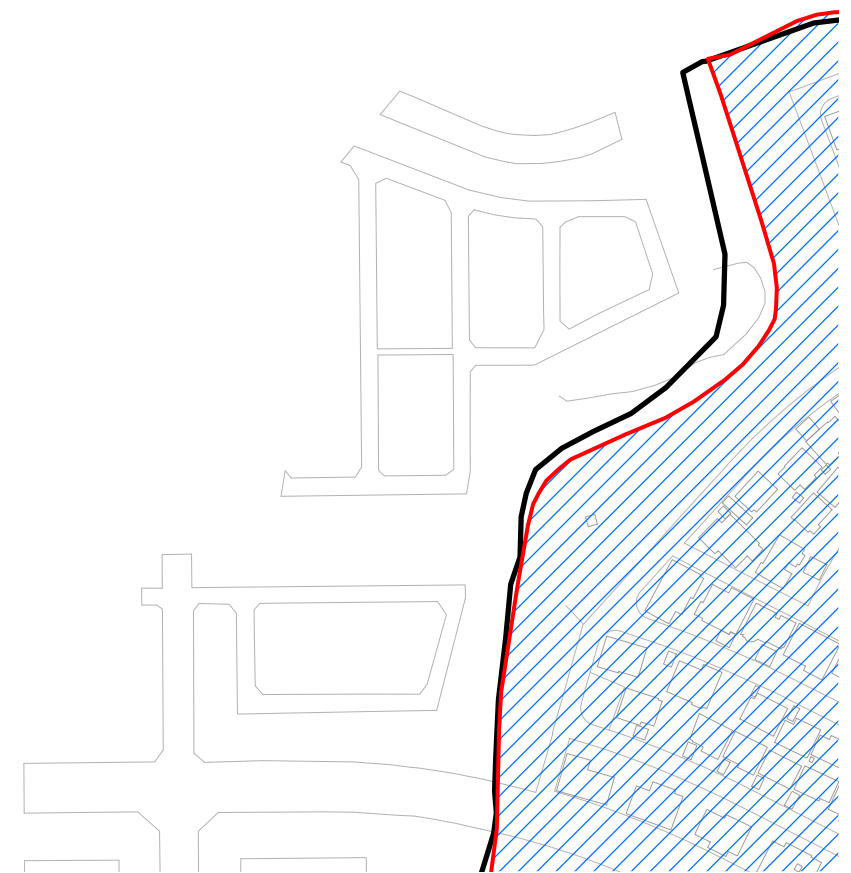
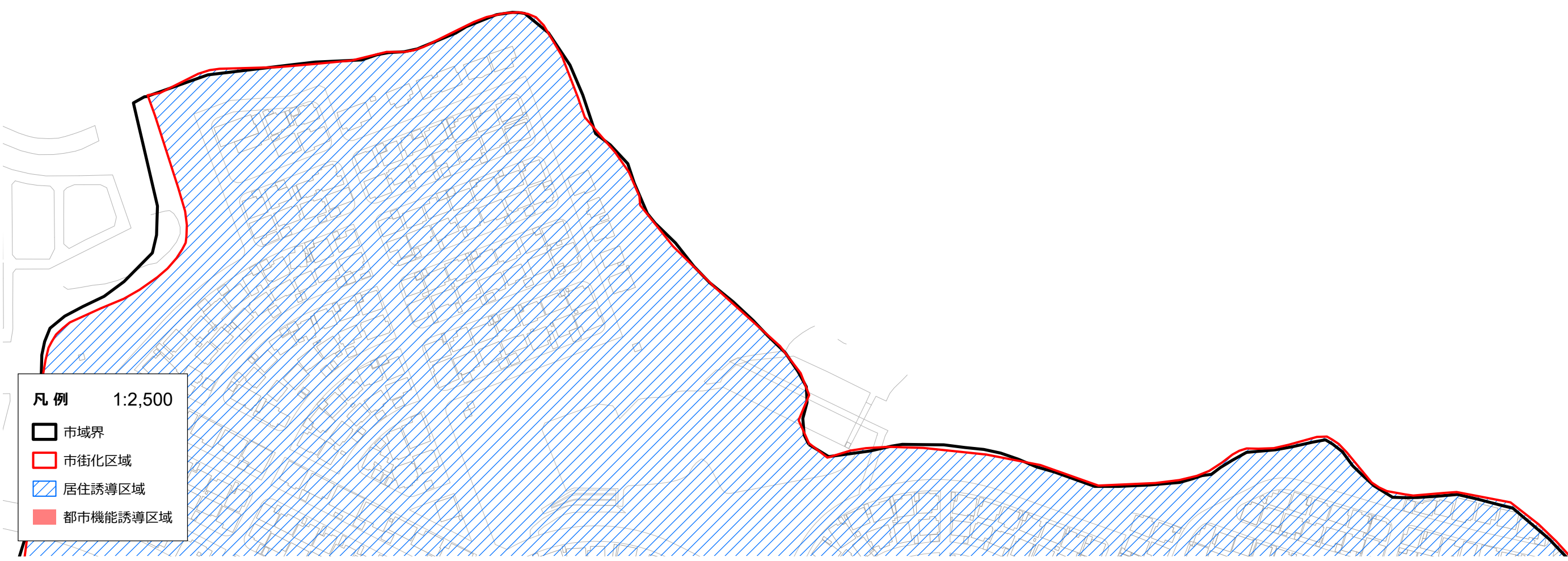


凡例 1:2,500

- 市域界
- 市街化区域
- 居住誘導区域
- 都市機能誘導区域



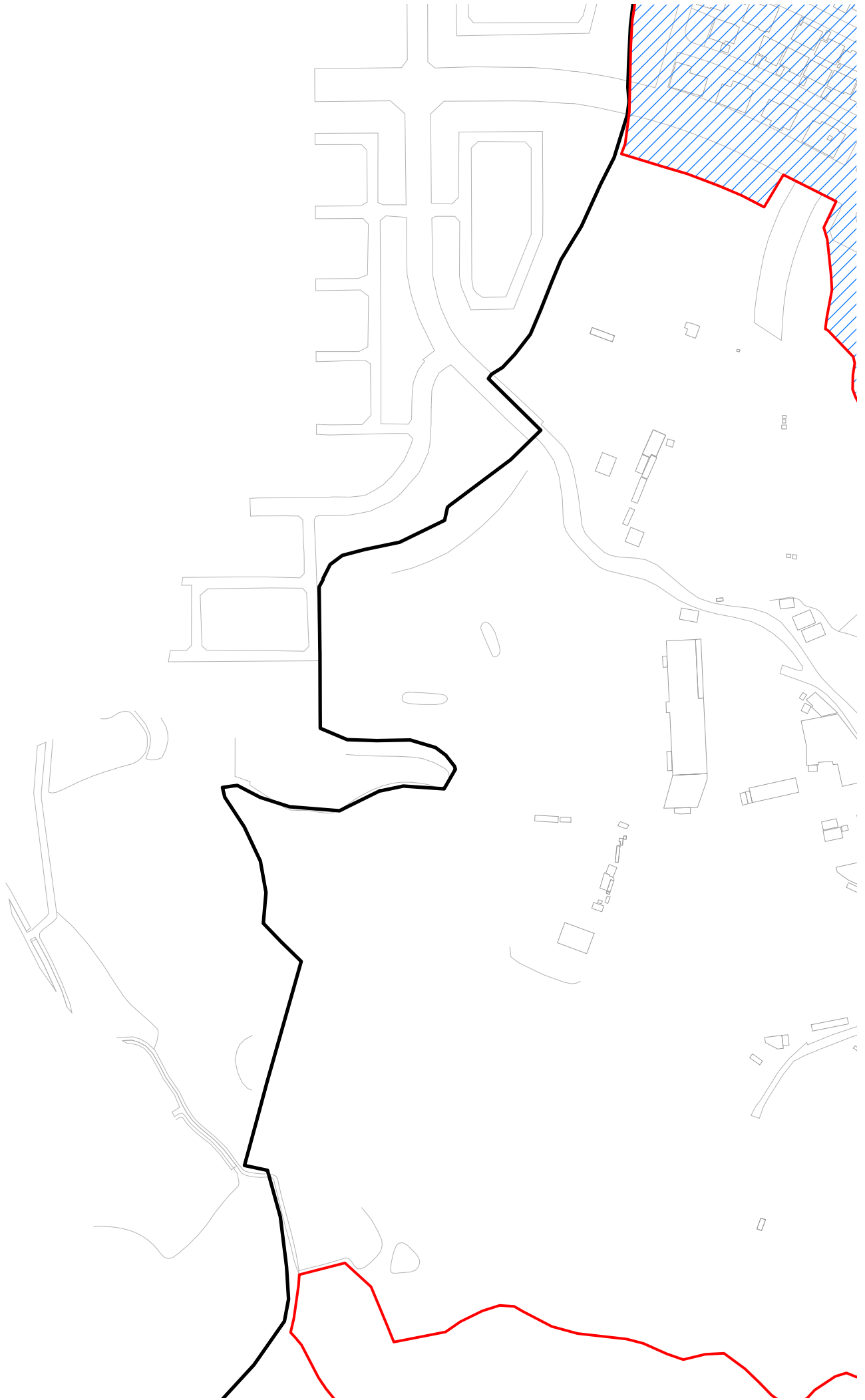


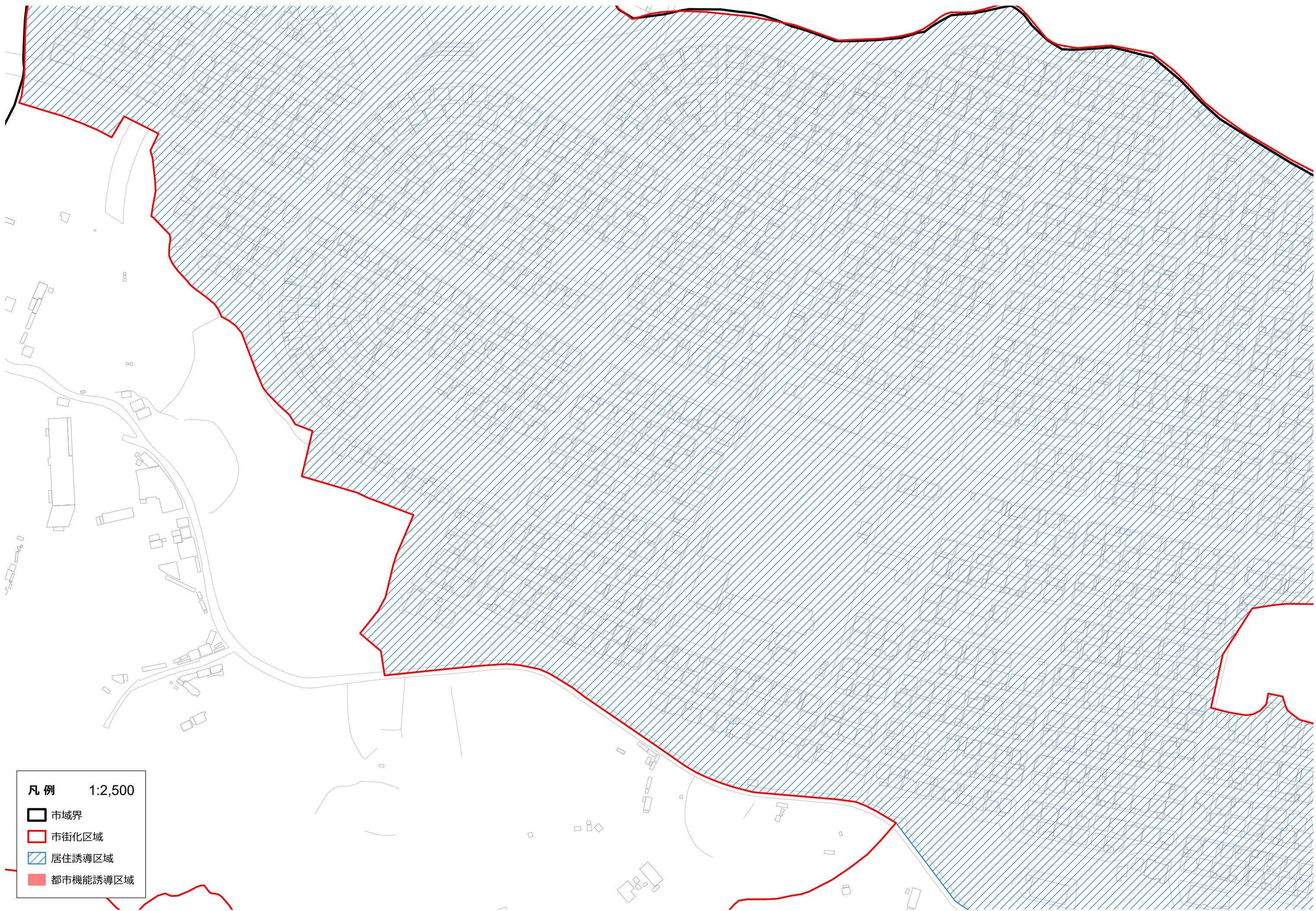
凡例 1:2,500

- 市域界
- 市街化区域
- 居住誘導区域
- 都市機能誘導区域

凡例 1:2,500

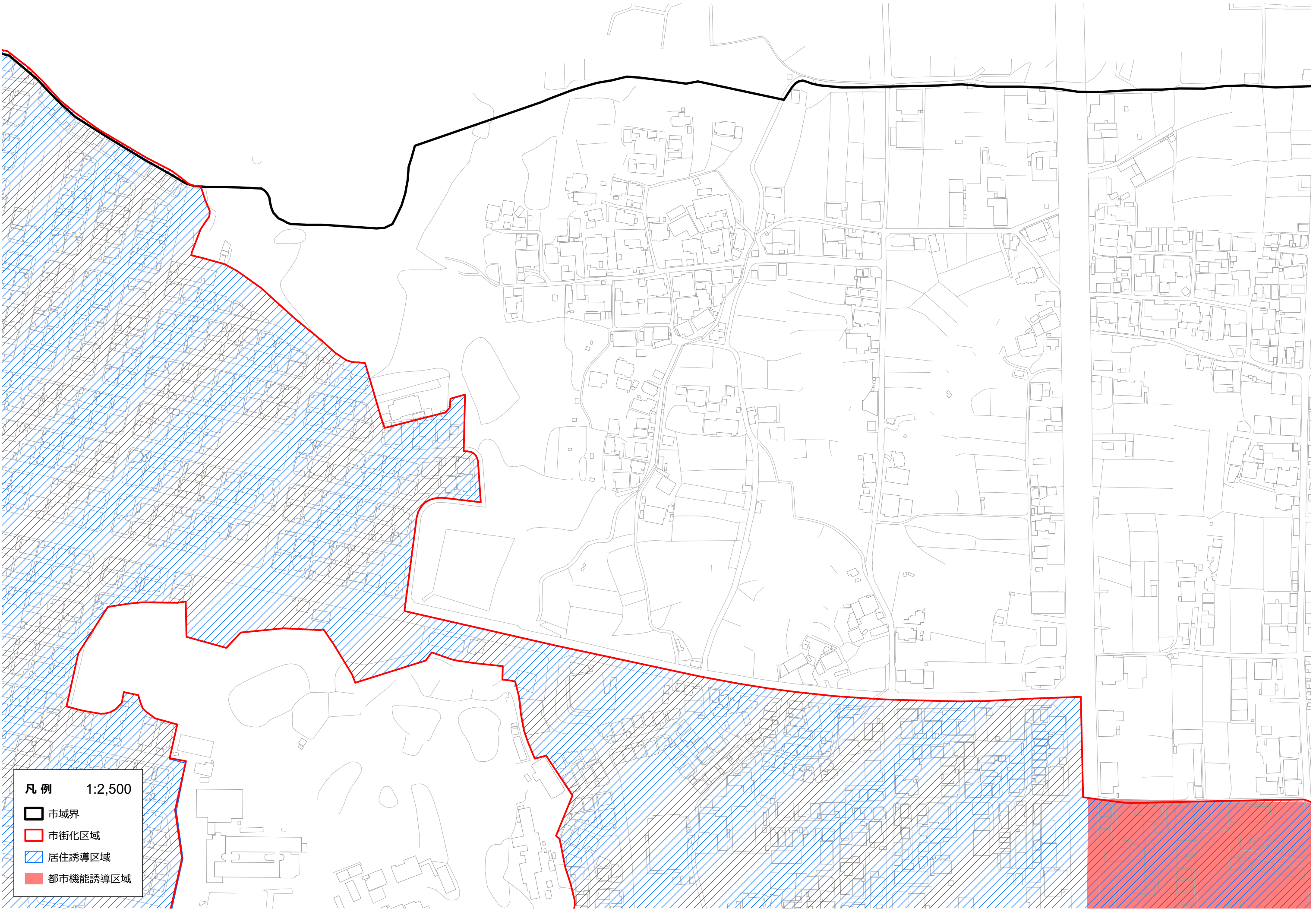
- 市域界
- 市街化区域
- 居住誘導区域
- 都市機能誘導区域





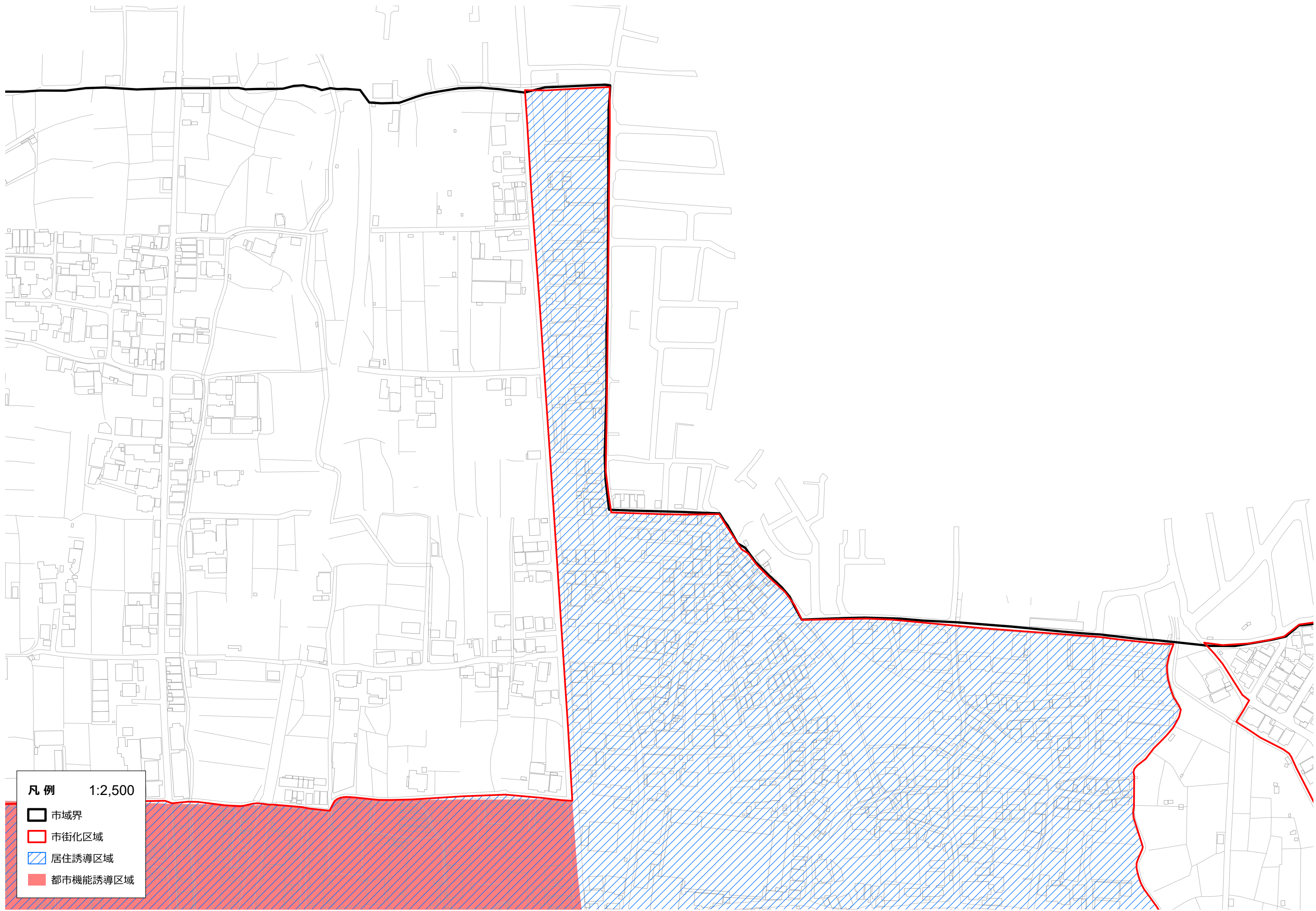
**凡例** 1:2,500

- 市域界
- 市街化区域
- 居住誘導区域
- 都市機能誘導区域



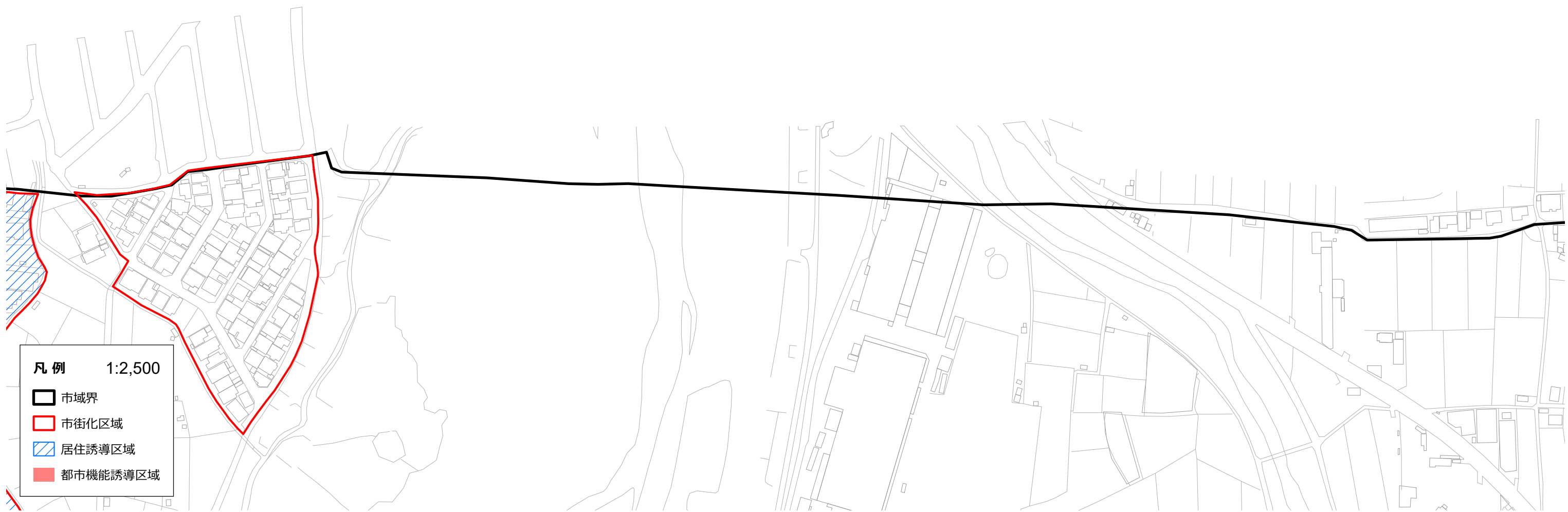
凡例 1:2,500

- 市域界
- 市街化区域
- 居住誘導区域
- 都市機能誘導区域



**凡例** 1:2,500

- 市域界
- 市街化区域
- 居住誘導区域
- 都市機能誘導区域



凡例 1:2,500

- 市域界
- 市街化区域
- 居住誘導区域
- 都市機能誘導区域

凡例 1:2,500

- 市域界
- 市街化区域
- 居住誘導区域
- 都市機能誘導区域

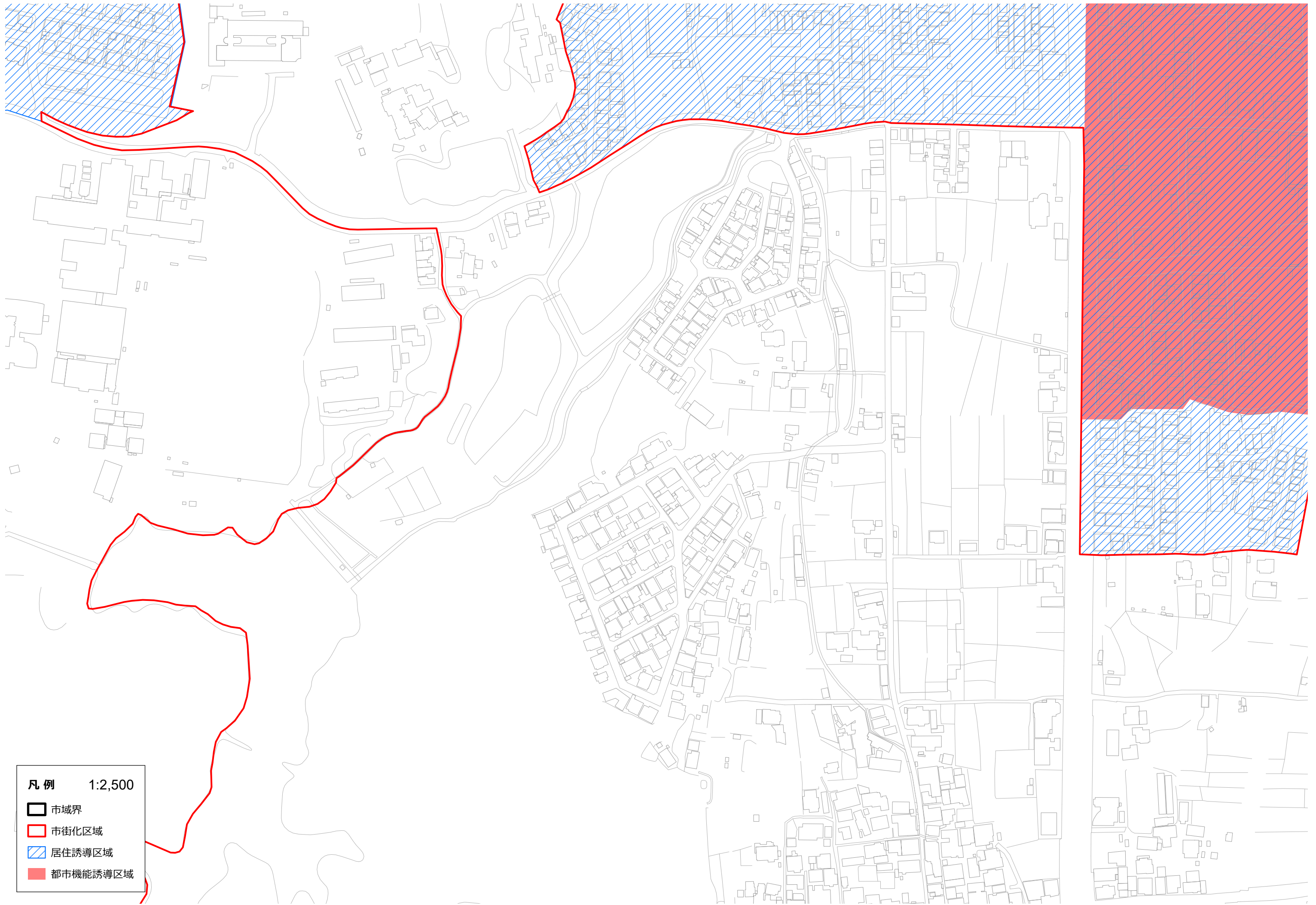






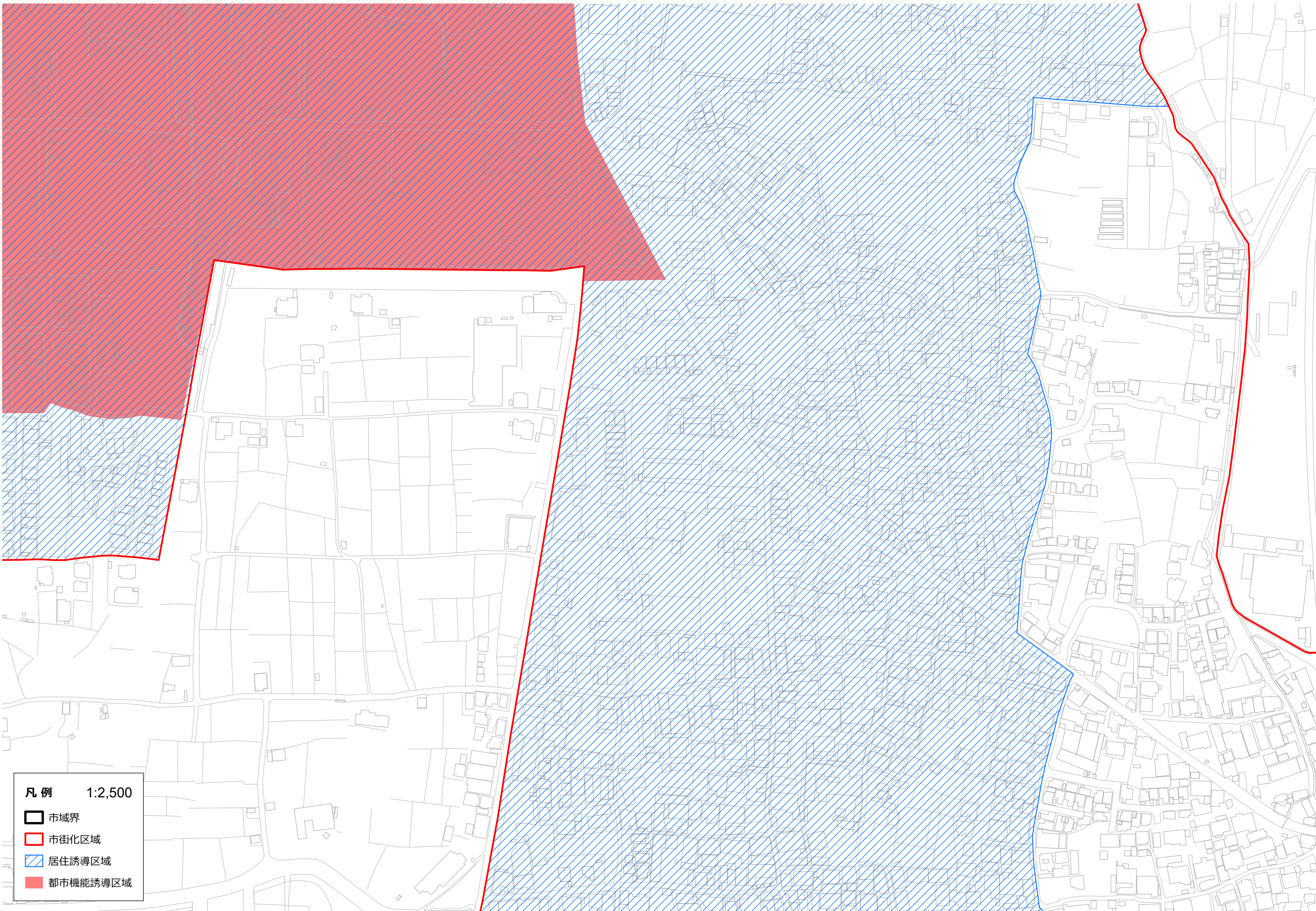
**凡例** 1:2,500

- 市域界
- 市街化区域
- 居住誘導区域
- 都市機能誘導区域



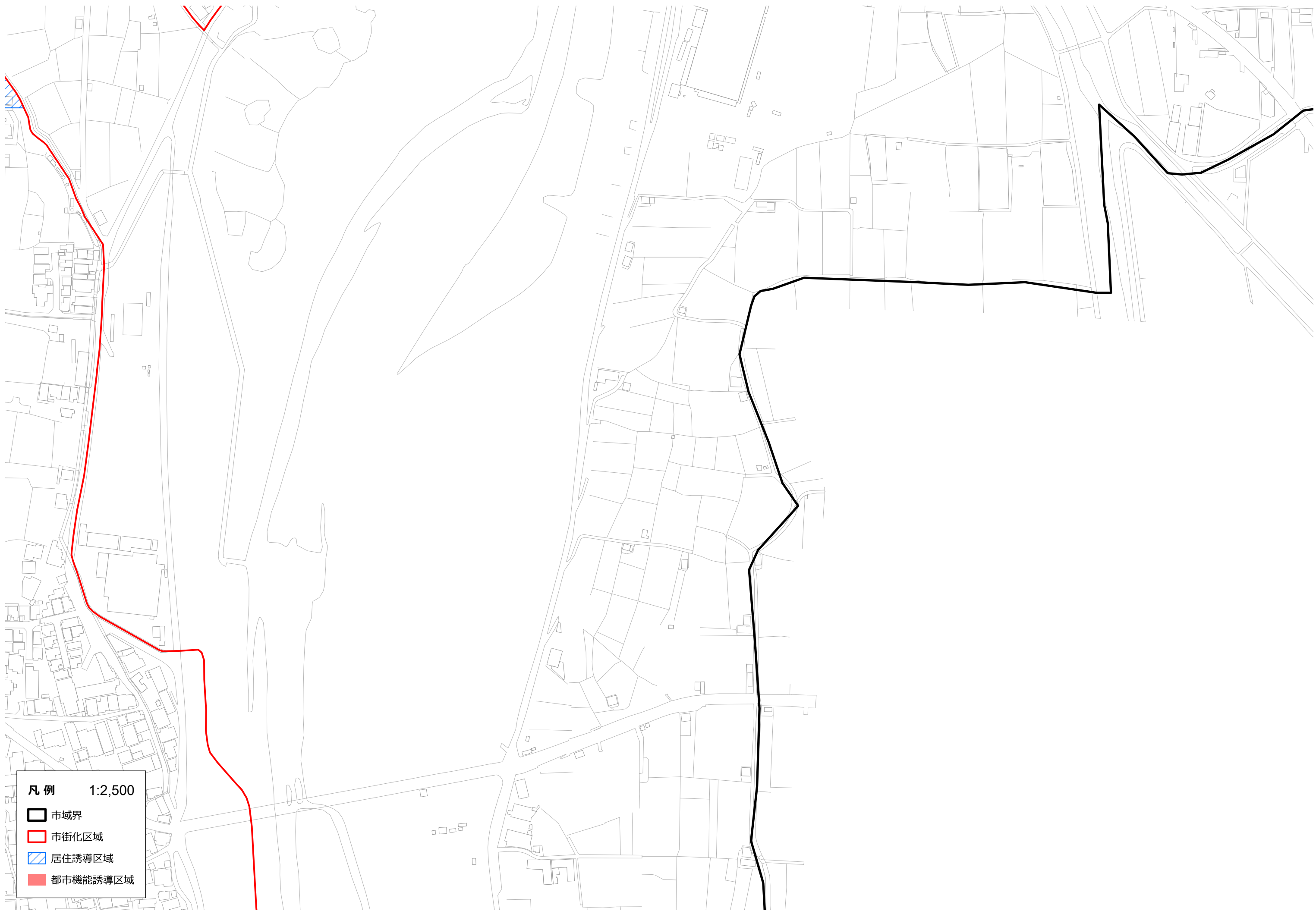
凡例 1:2,500

- 市域界
- 市街化区域
- 居住誘導区域
- 都市機能誘導区域



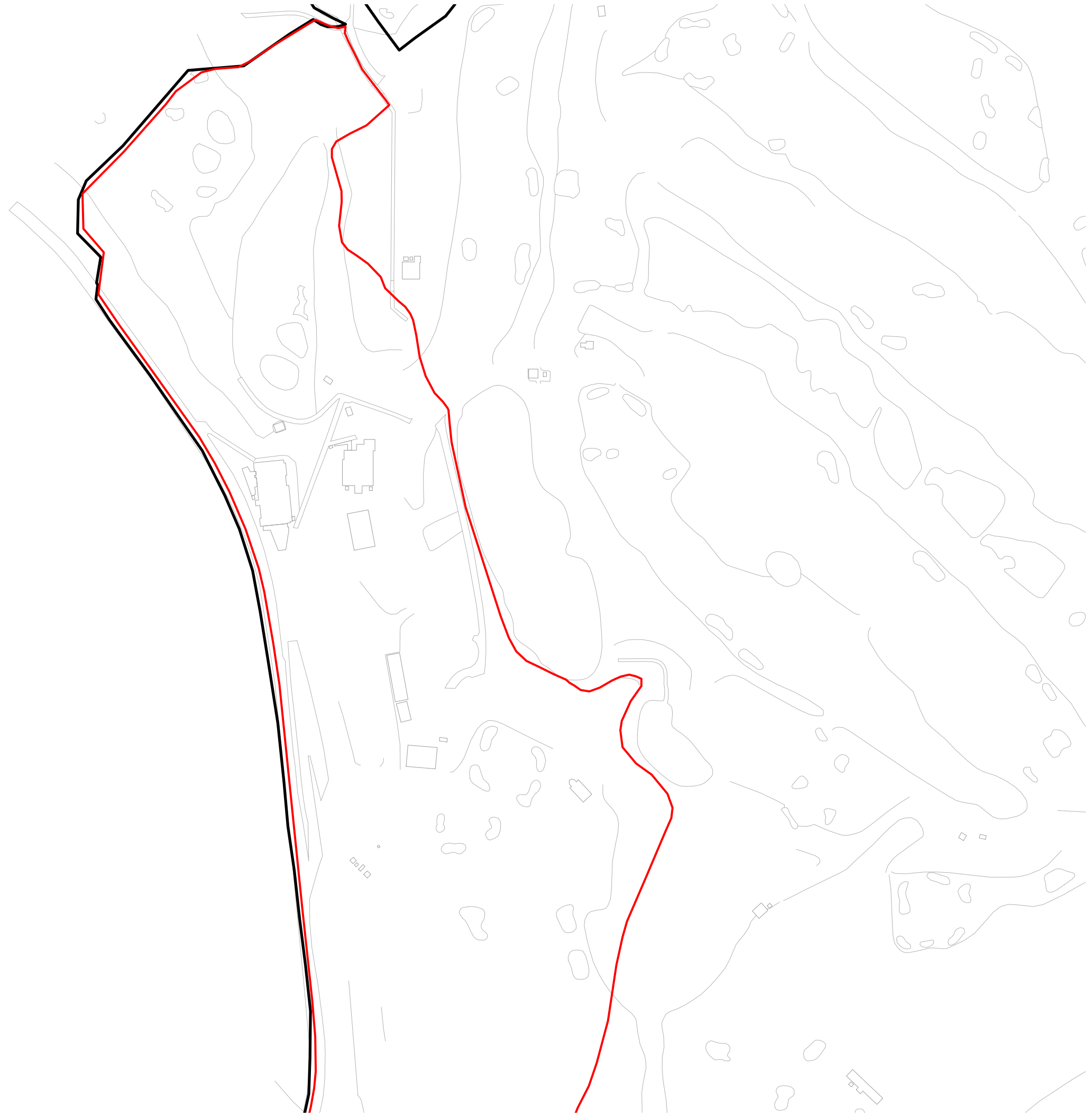
凡例 1:2,500

- 市域界
- 市街化区域
- 居住誘導区域
- 都市機能誘導区域



**凡例** 1:2,500

- 市域界
- 市街化区域
- 居住誘導区域
- 都市機能誘導区域



**凡例** 1:2,500

- 市域界
- 市街化区域
- 居住誘導区域
- 都市機能誘導区域



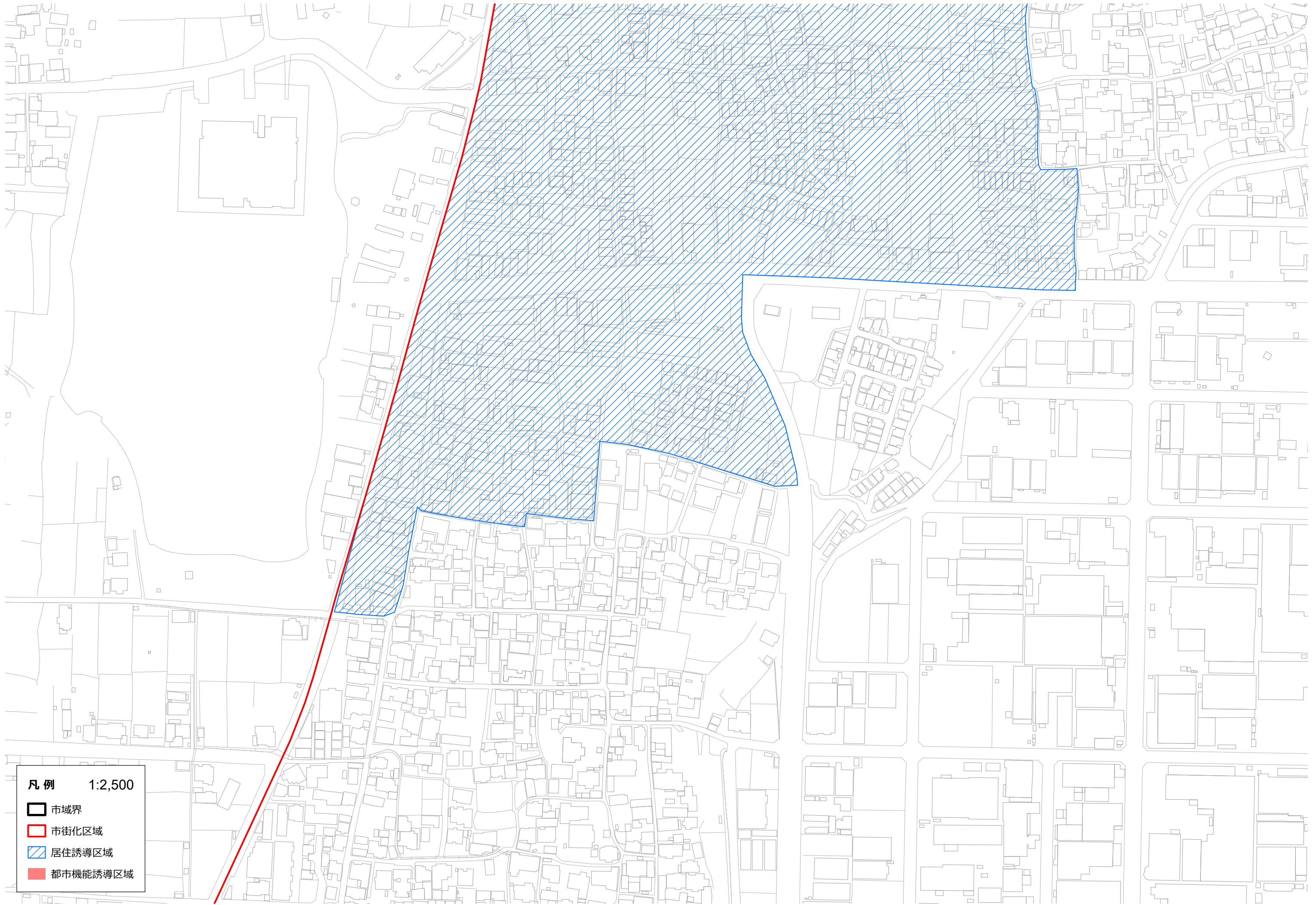
凡例 1:2,500

- 市域界
- 市街化区域
- 居住誘導区域
- 都市機能誘導区域



凡例 1:2,500

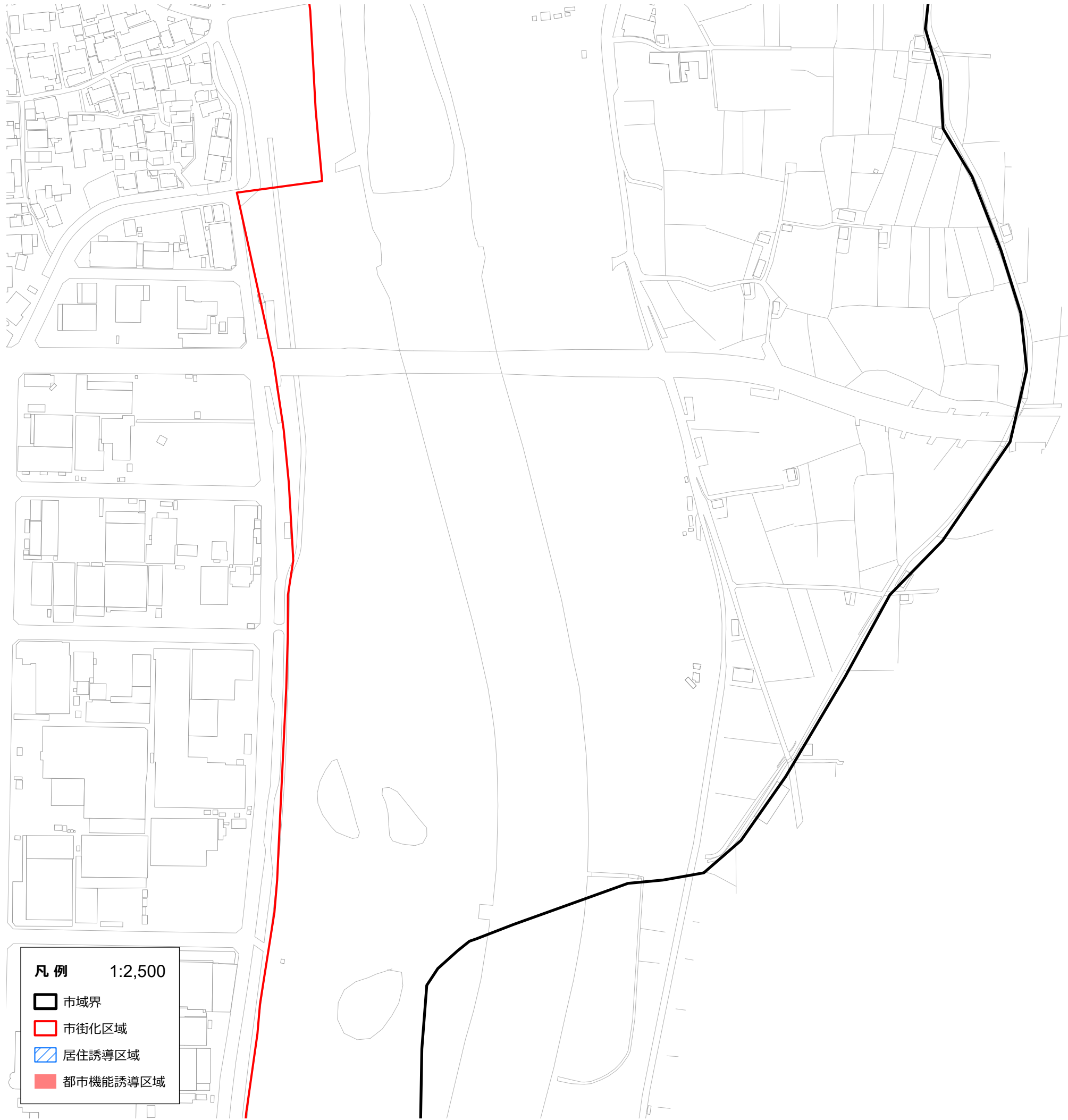
- 市域界
- 市街化区域
- 居住誘導区域
- 都市機能誘導区域



凡例 1:2,500

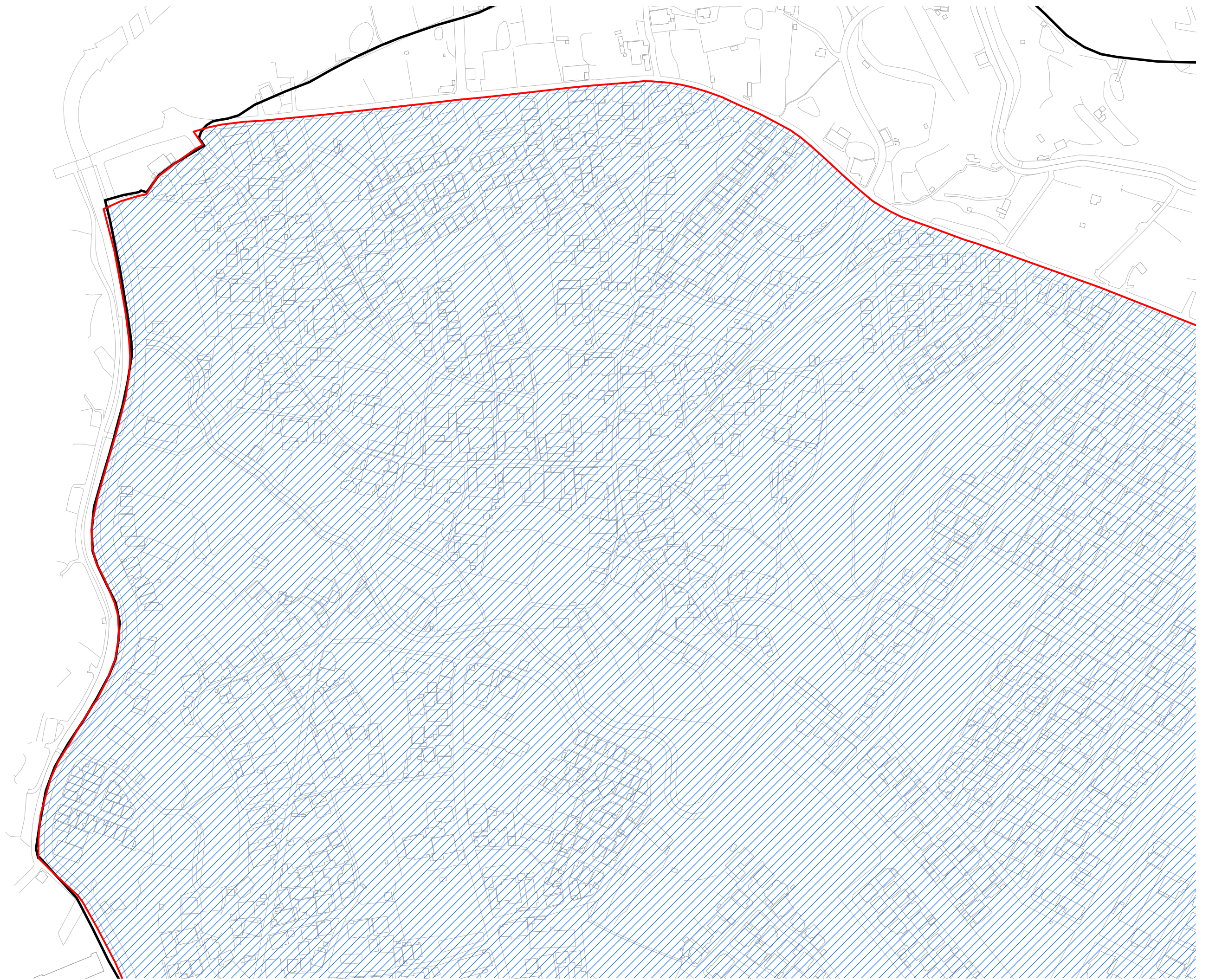
- 市域界
- 市街化区域
- 居住誘導区域
- 都市機能誘導区域





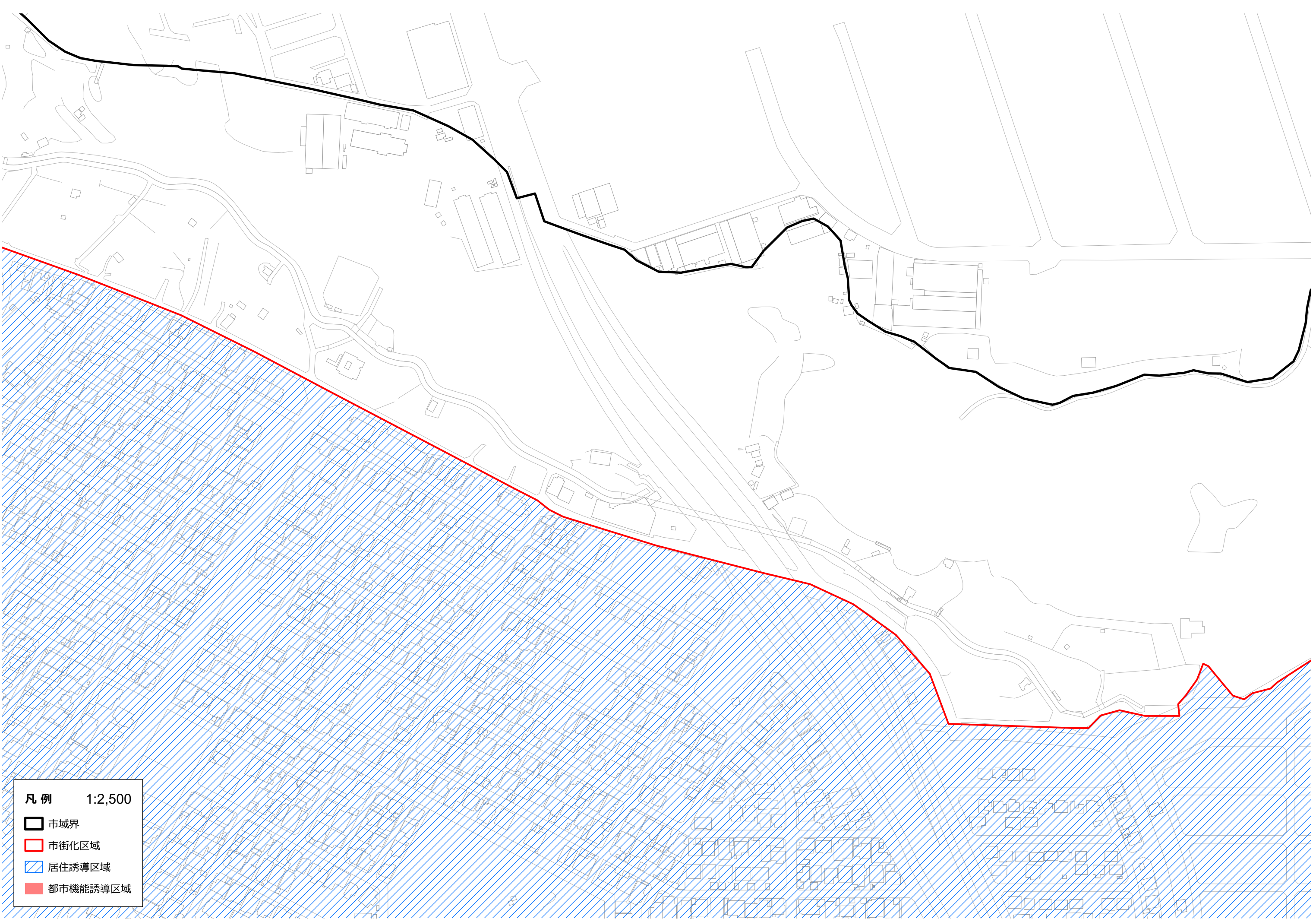
凡例 1:2,500

- 市域界
- 市街化区域
- 居住誘導区域
- 都市機能誘導区域



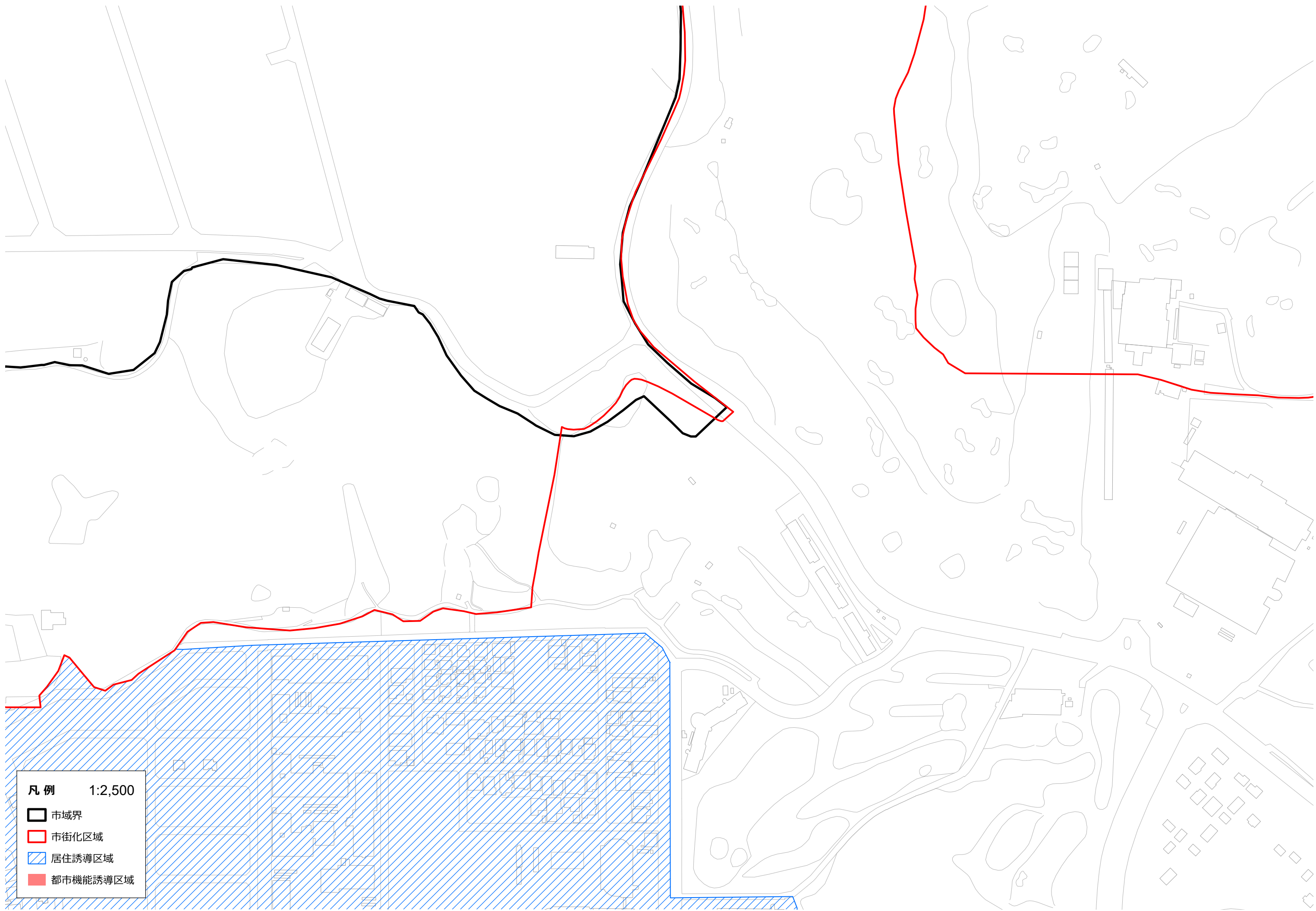
凡例 1:2,500

- 市域界
- 市街化区域
- 居住誘導区域
- 都市機能誘導区域



**凡例** 1:2,500

- 市域界
- 市街化区域
- 居住誘導区域
- 都市機能誘導区域







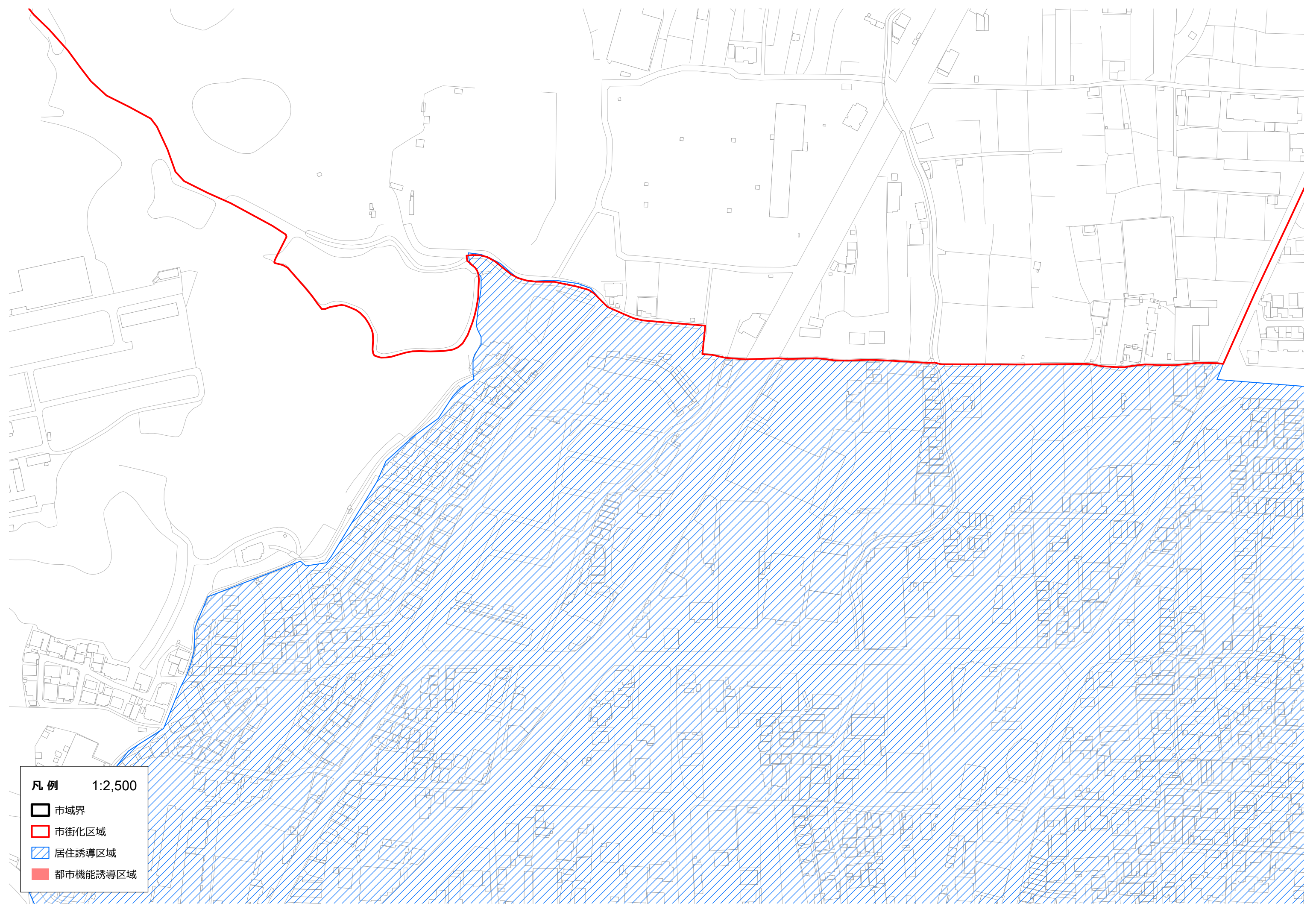
**凡例** 1:2,500

- 市域界
- 市街化区域
- 居住誘導区域
- 都市機能誘導区域



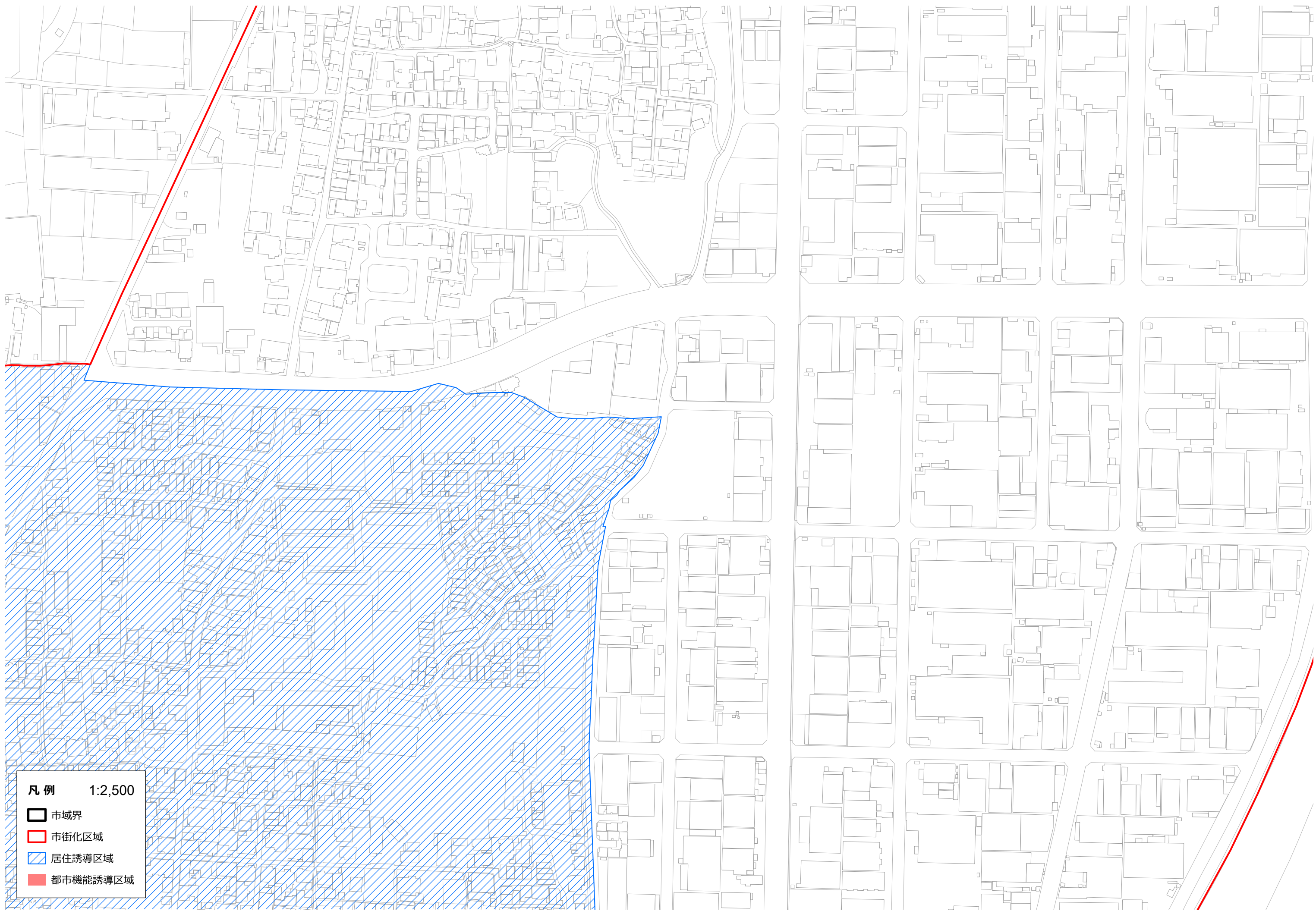
**凡例** 1:2,500

-  市域界
-  市街化区域
-  居住誘導区域
-  都市機能誘導区域



**凡例** 1:2,500

- 市域界
- 市街化区域
- 居住誘導区域
- 都市機能誘導区域

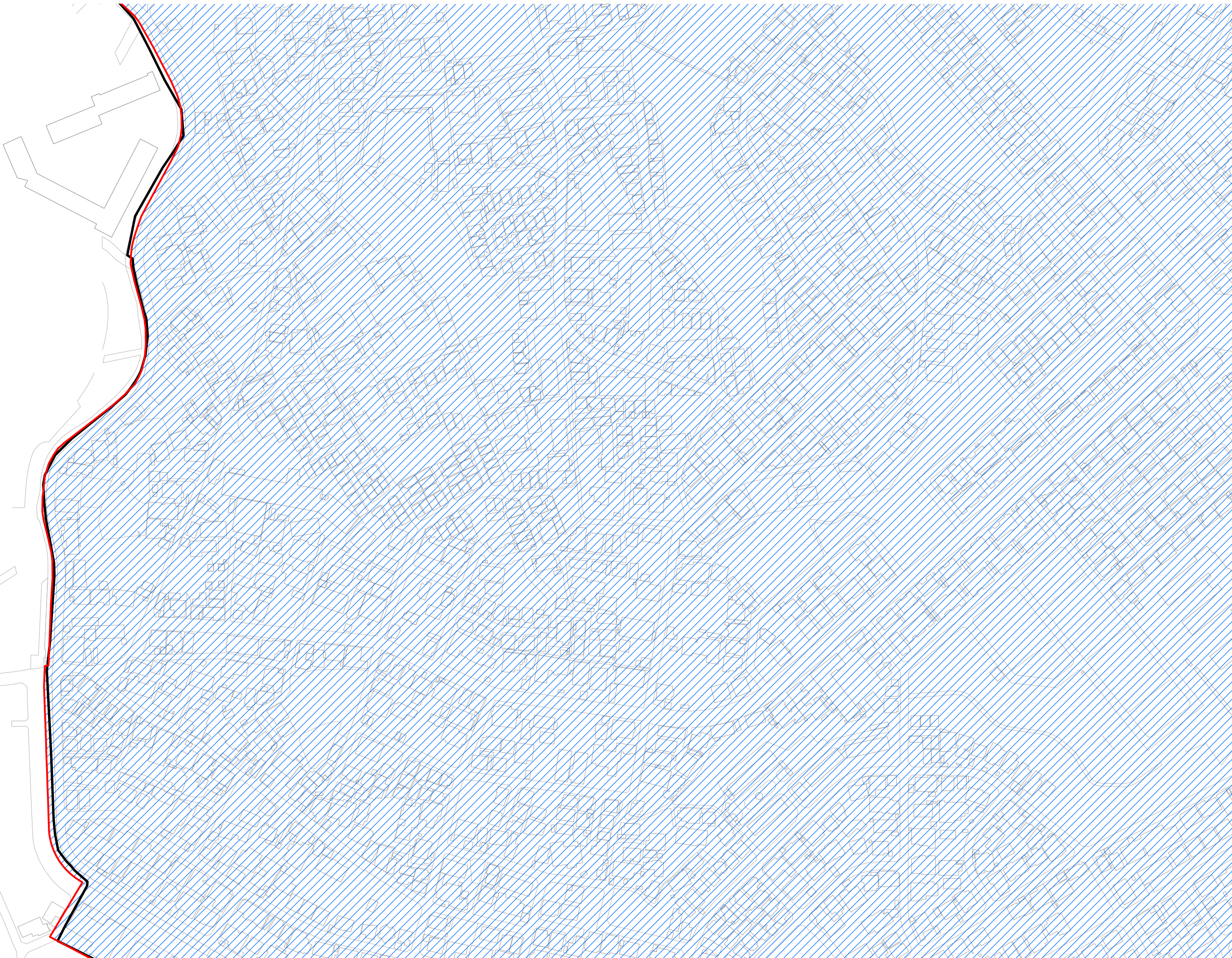


**凡例** 1:2,500

- 市域界
- 市街化区域
- 居住誘導区域
- 都市機能誘導区域











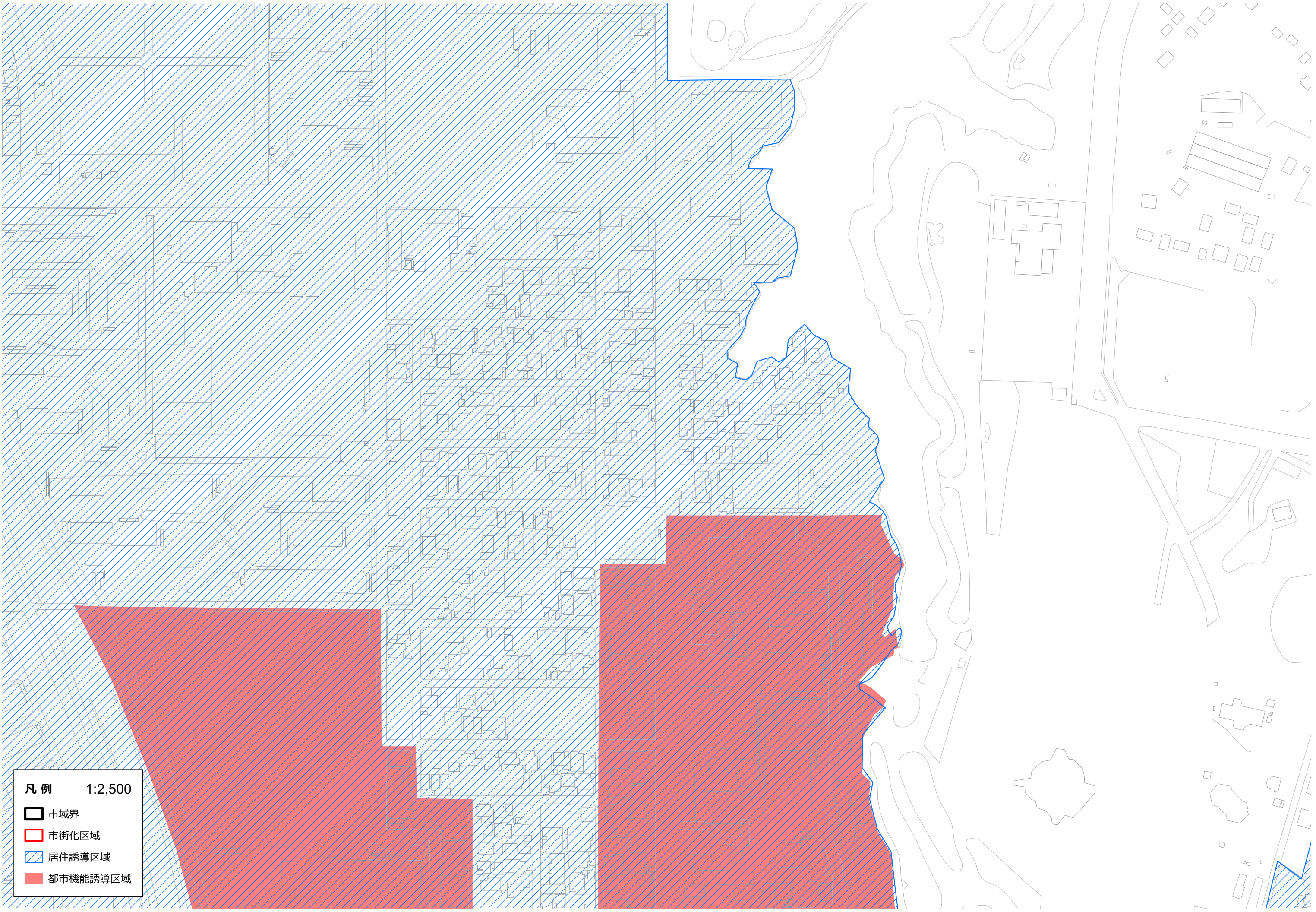
**凡例** 1:2,500

- 市域界
- 市街化区域
- 居住誘導区域
- 都市機能誘導区域



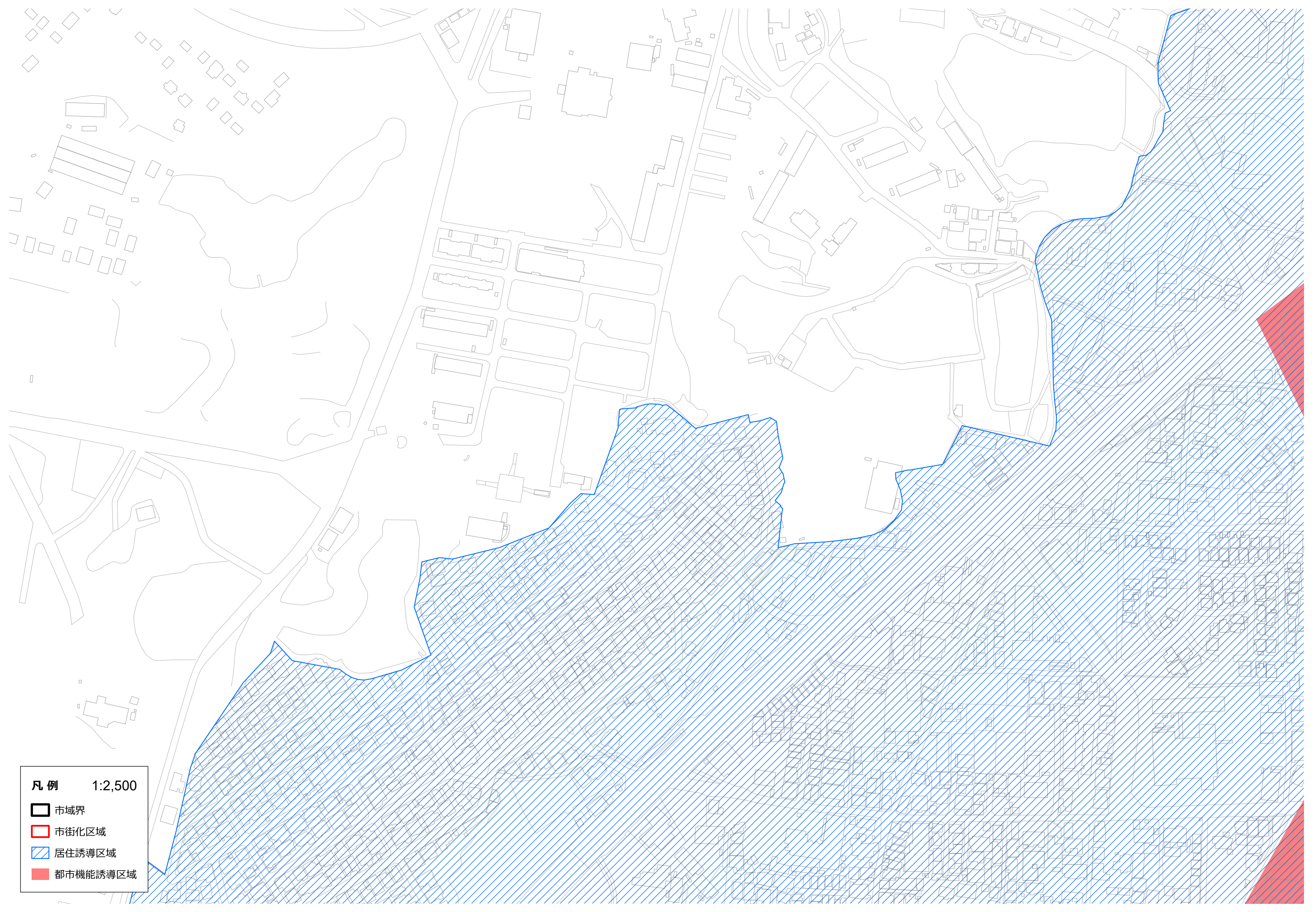
**凡例** 1:2,500

-  市域界
-  市街化区域
-  居住誘導区域
-  都市機能誘導区域



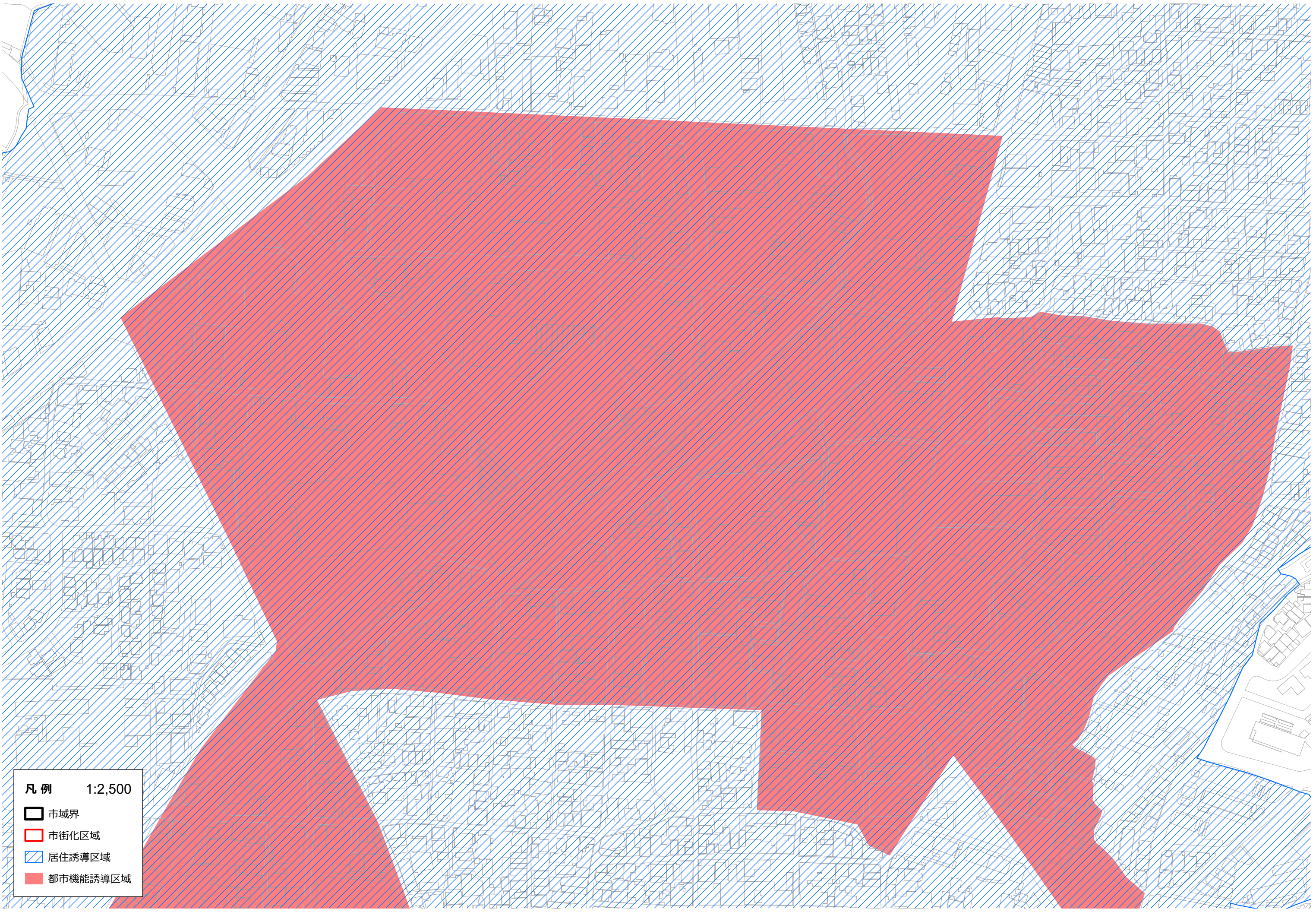
**凡例** 1:2,500

- 市域界
- 市街化区域
- 居住誘導区域
- 都市機能誘導区域



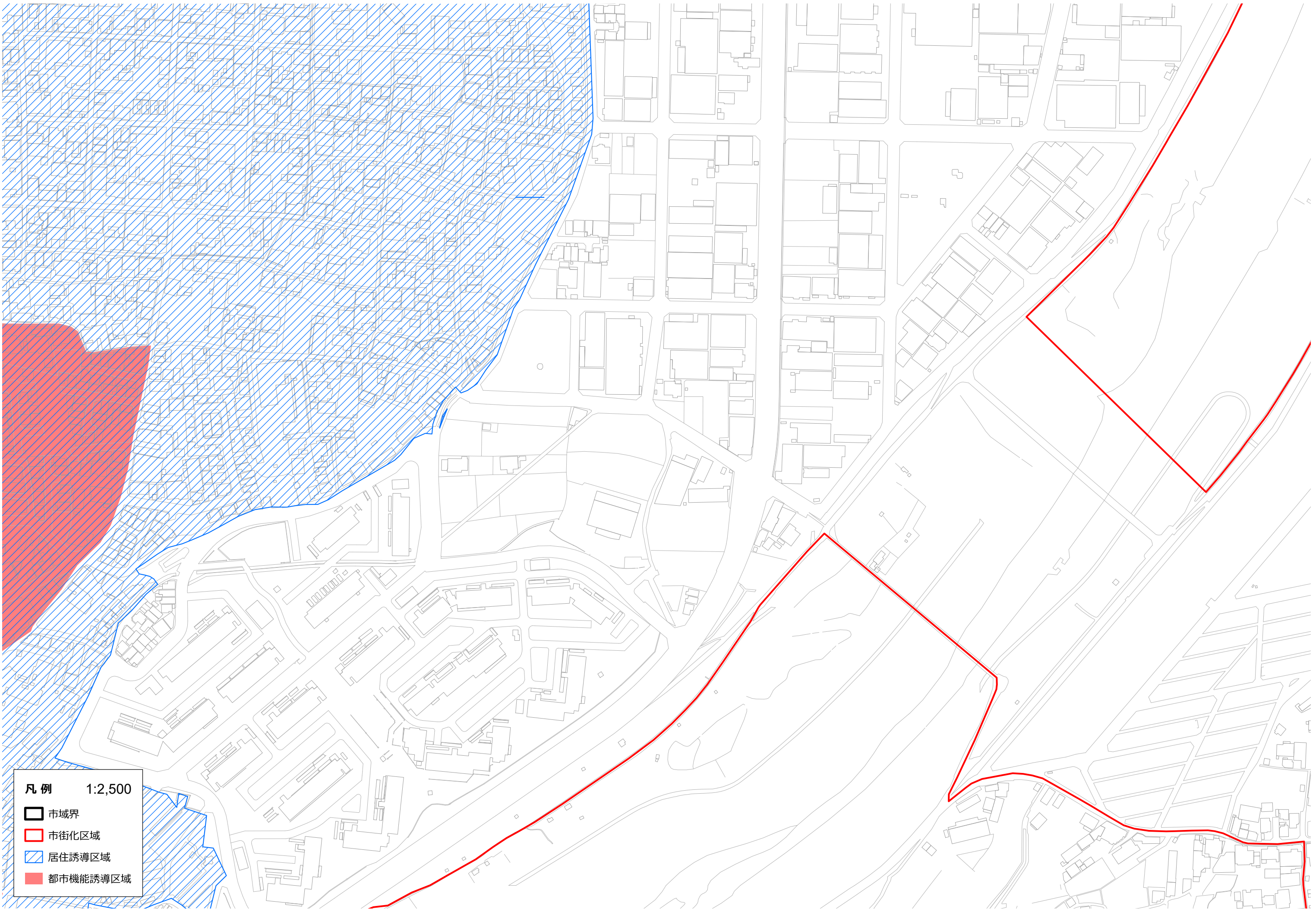
**凡例** 1:2,500

- 市域界
- 市街化区域
- 居住誘導区域
- 都市機能誘導区域



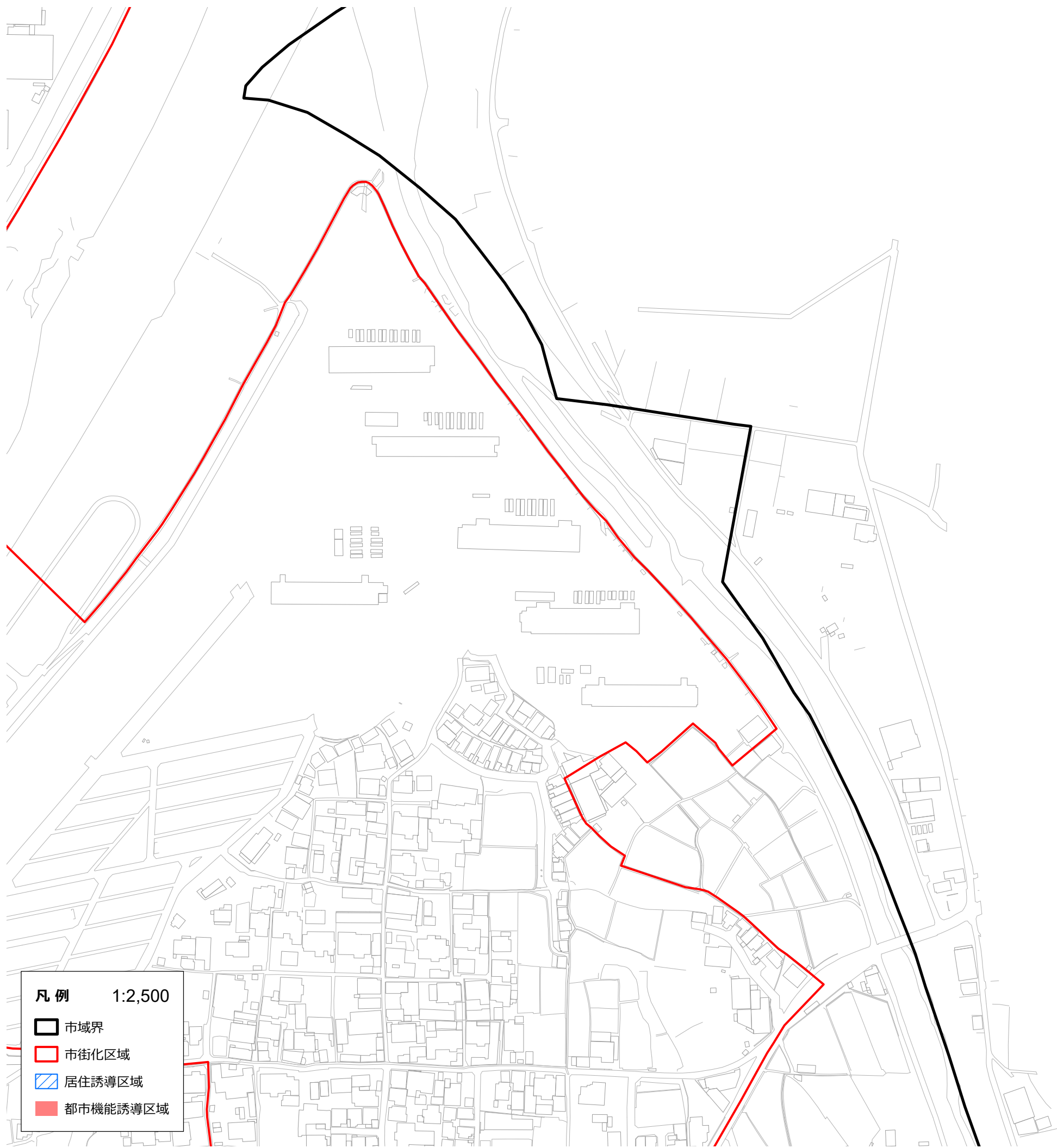
凡例 1:2,500

- 市域界
- 市街化区域
- 居住誘導区域
- 都市機能誘導区域



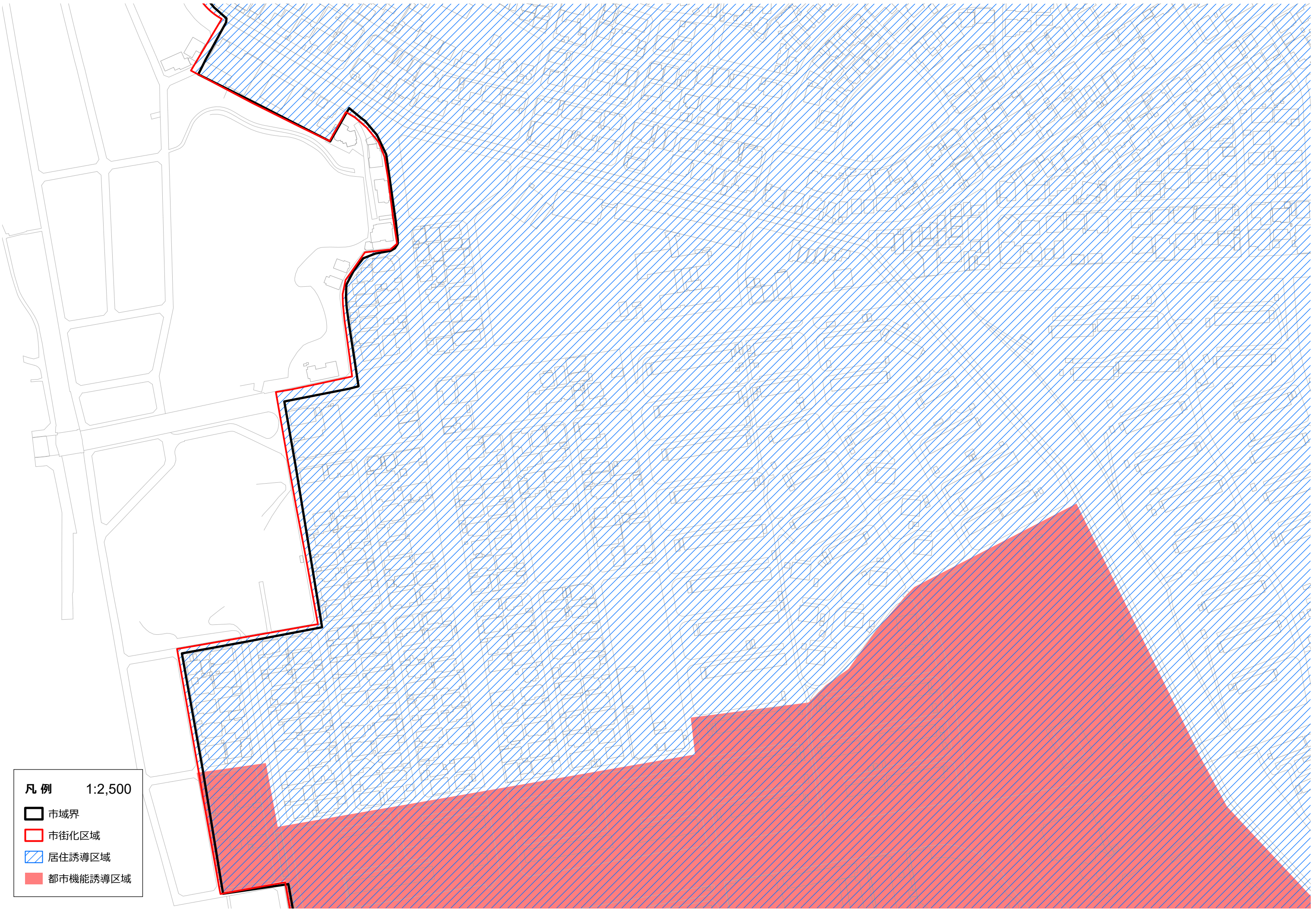
**凡例** 1:2,500

- 市域界
- 市街化区域
- 居住誘導区域
- 都市機能誘導区域



凡例 1:2,500

- 市域界
- 市街化区域
- 居住誘導区域
- 都市機能誘導区域



凡例 1:2,500

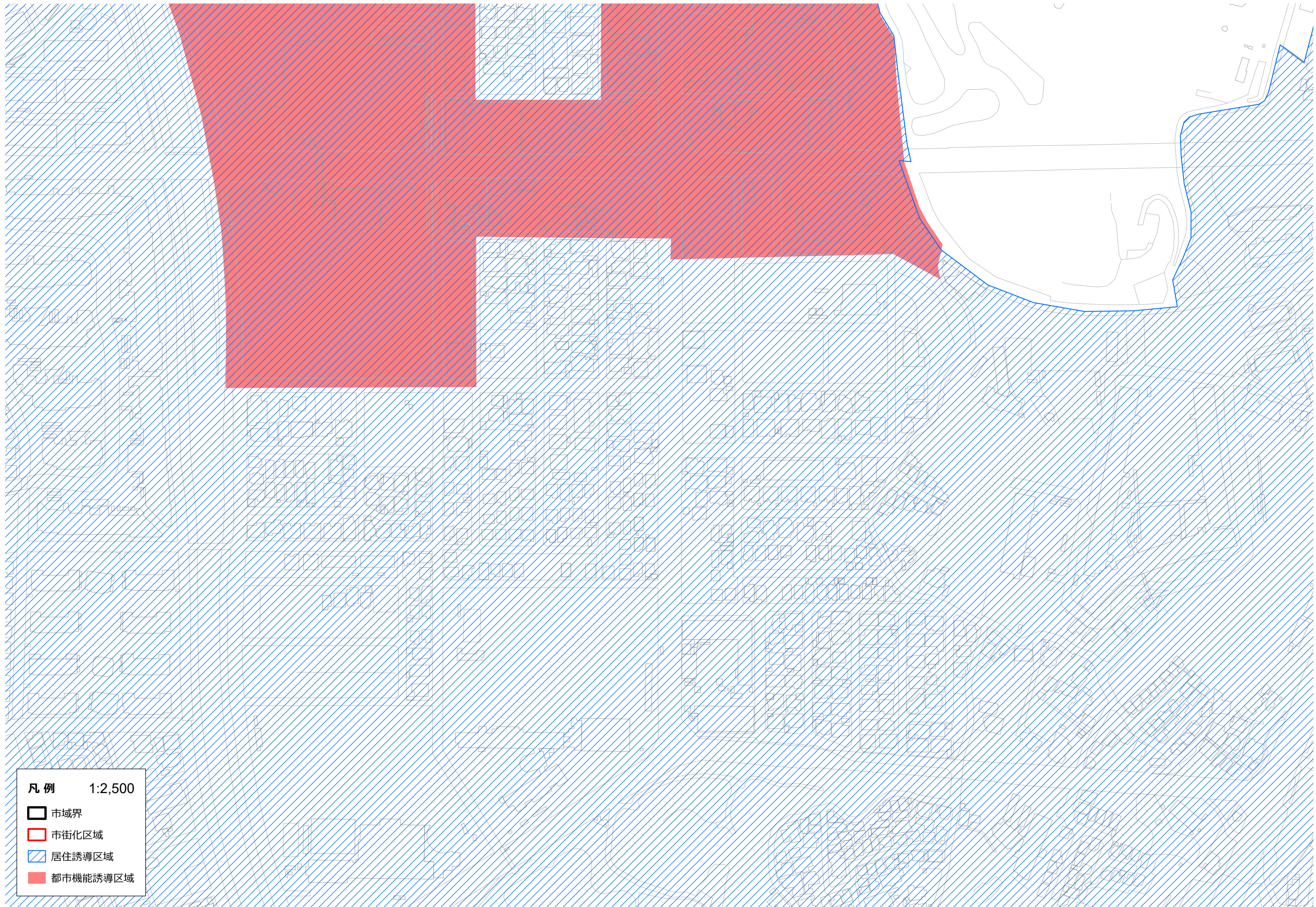
- 市域界
- 市街化区域
- 居住誘導区域
- 都市機能誘導区域





**凡例** 1:2,500

- 市域界
- 市街化区域
- 居住誘導区域
- 都市機能誘導区域



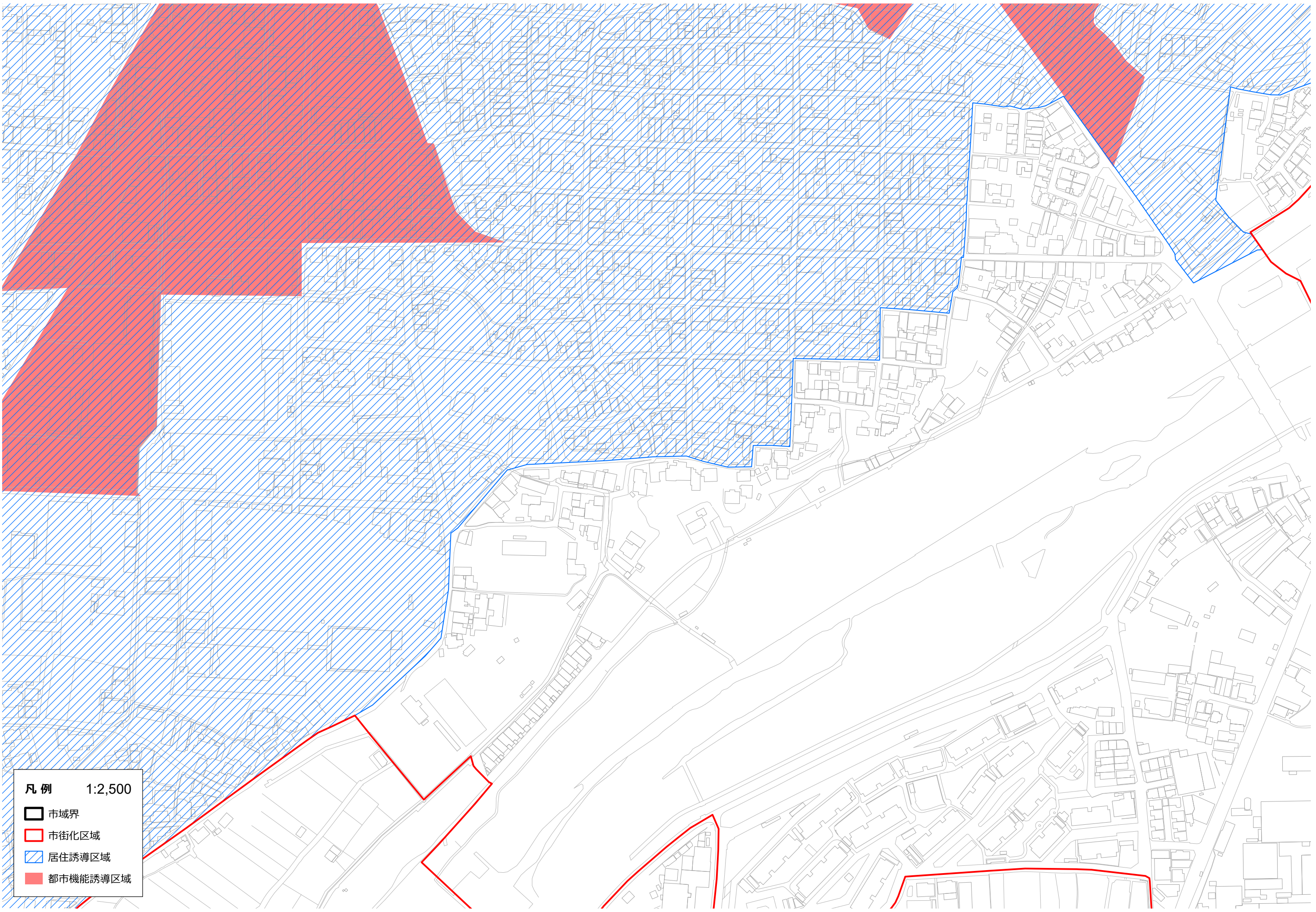
凡例 1:2,500

- 市域界
- 市街化区域
- 居住誘導区域
- 都市機能誘導区域



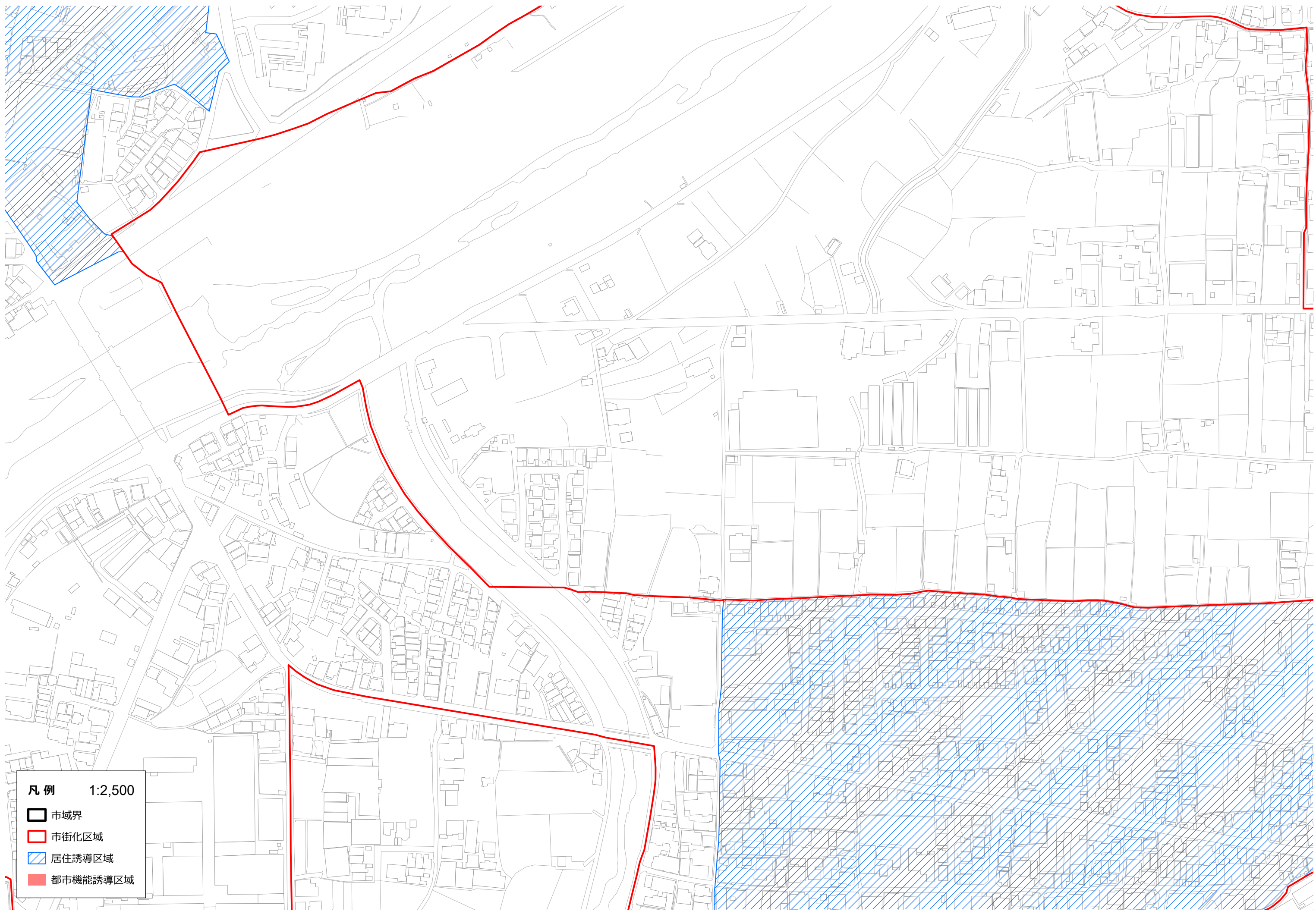
凡例 1:2,500

- 市域界
- 市街化区域
- 居住誘導区域
- 都市機能誘導区域



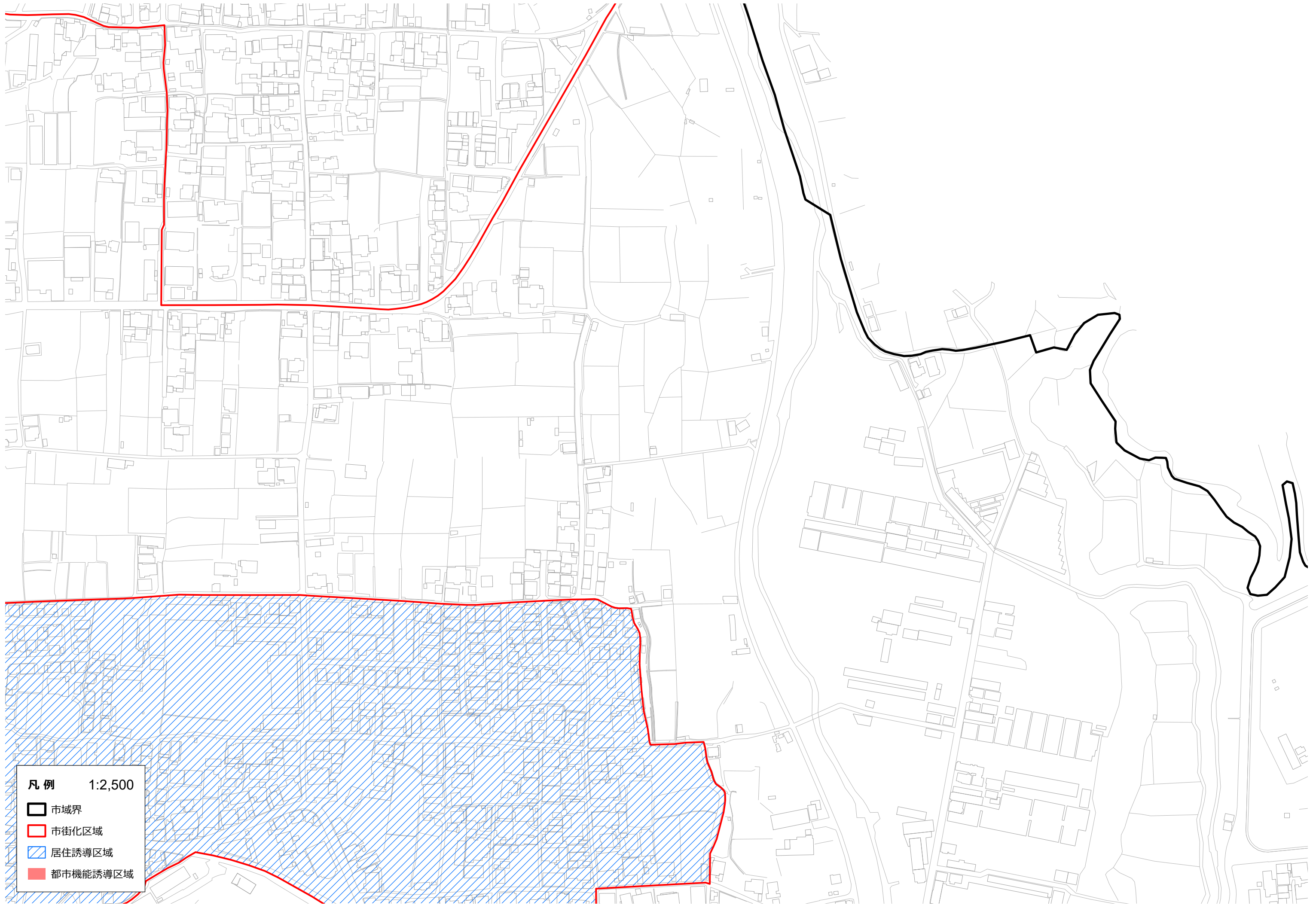
**凡例** 1:2,500

- 市域界
- 市街化区域
- 居住誘導区域
- 都市機能誘導区域



凡例 1:2,500

- 市域界
- 市街化区域
- 居住誘導区域
- 都市機能誘導区域

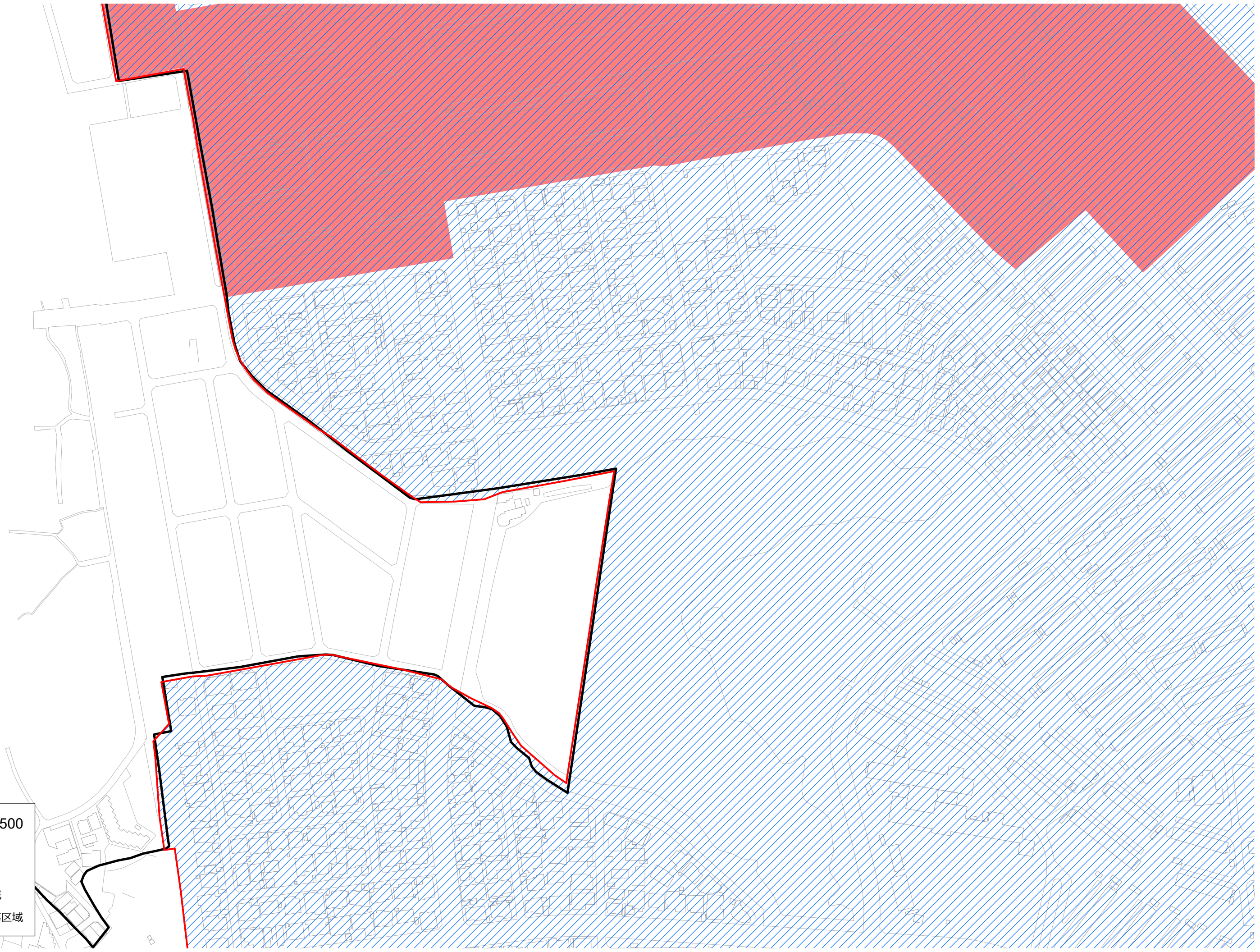


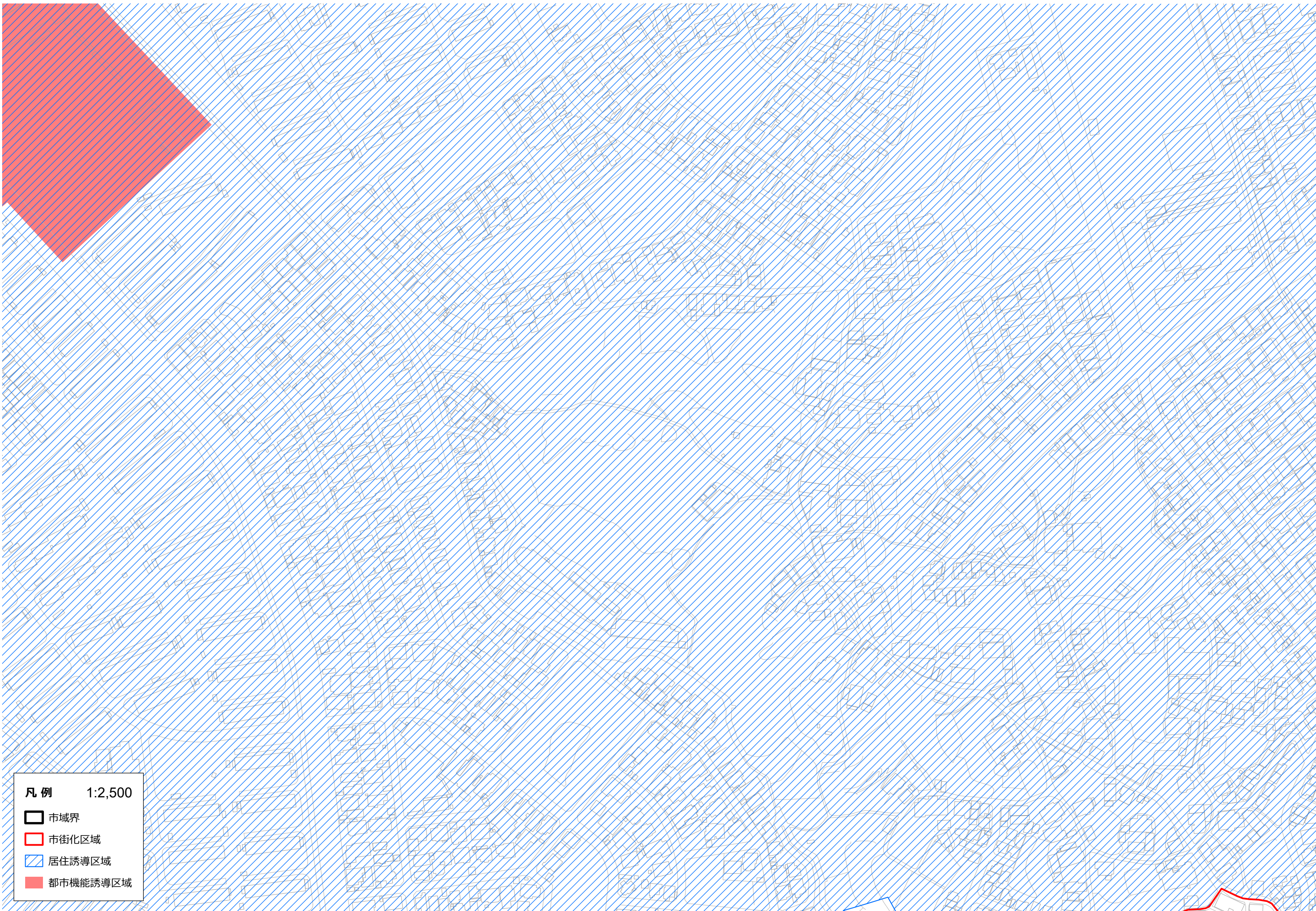
凡例 1:2,500

- 市域界
- 市街化区域
- 居住誘導区域
- 都市機能誘導区域

凡例 1:2,500

- 市域界
- 市街化区域
- 居住誘導区域
- 都市機能誘導区域

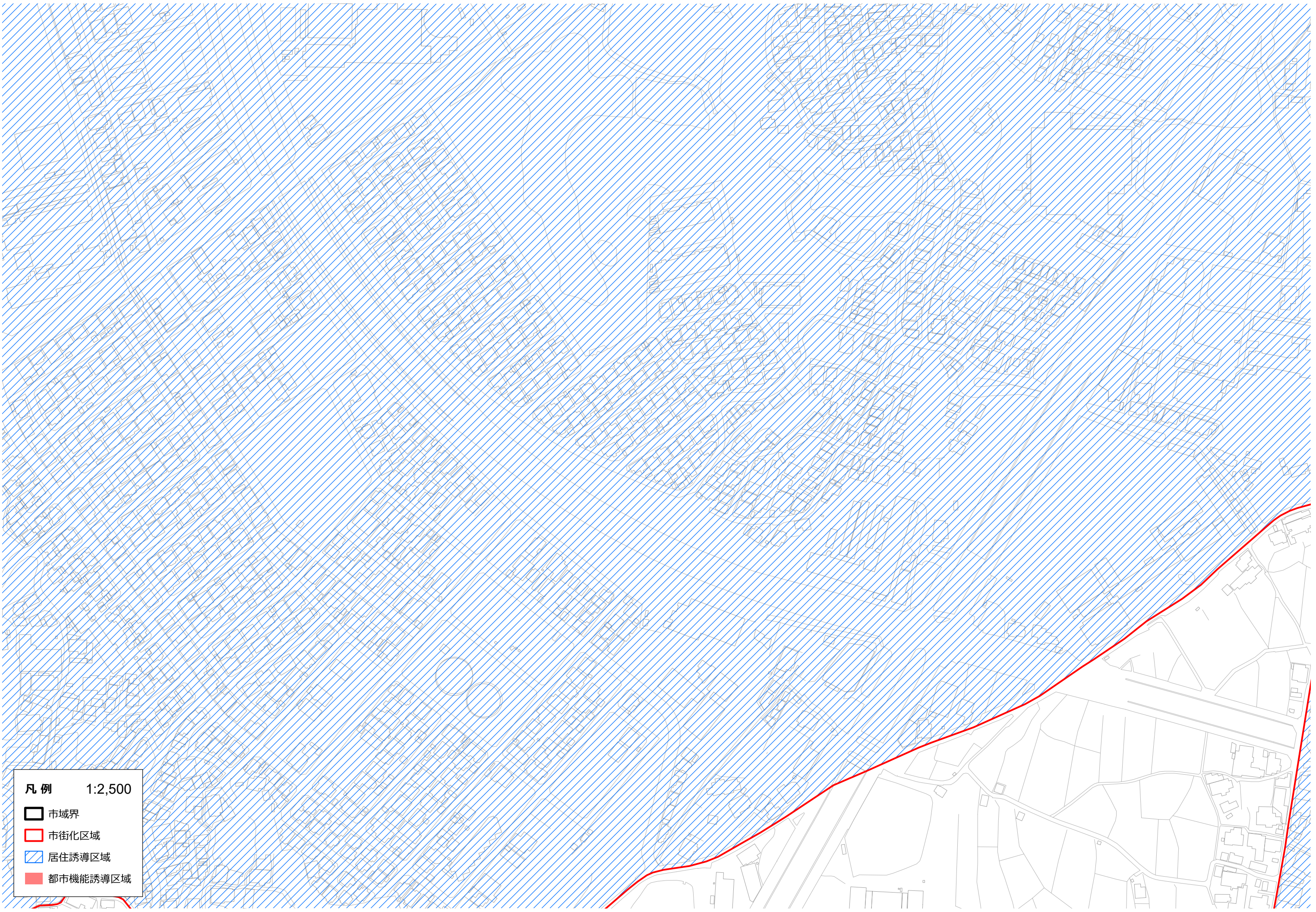




凡例 1:2,500

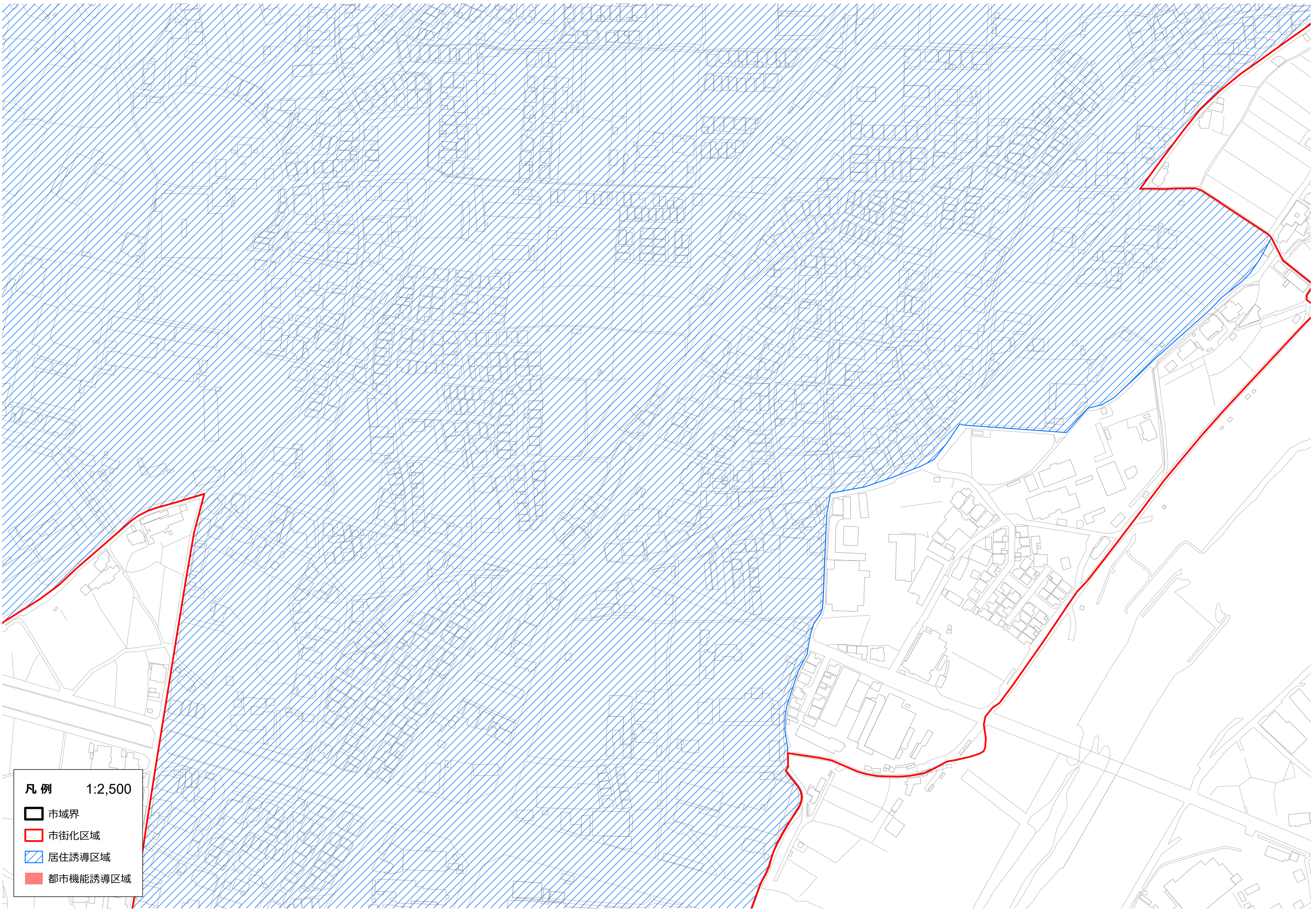
- 市域界
- 市街化区域
- 居住誘導区域
- 都市機能誘導区域









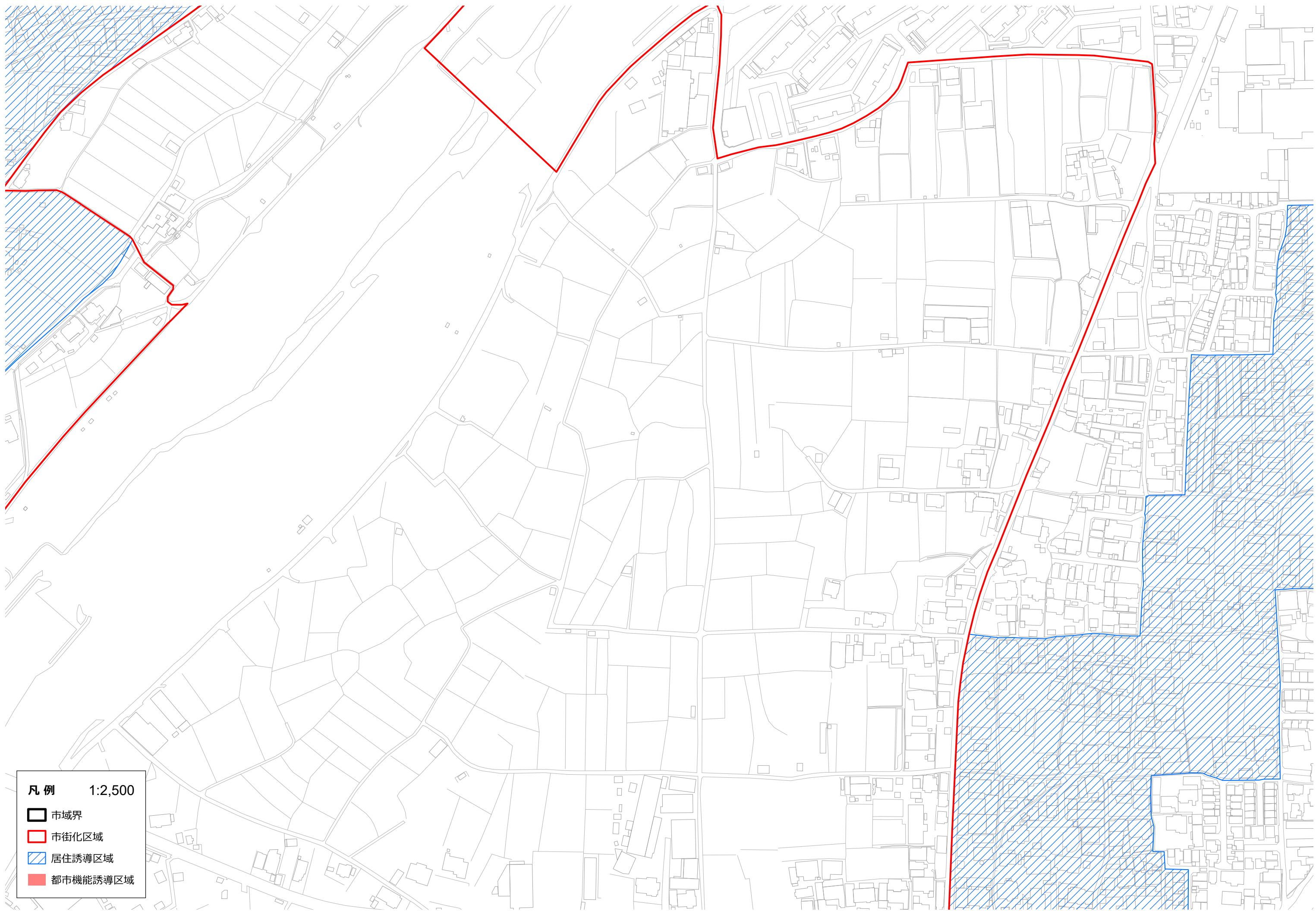
凡例 1:2,500

- 市域界
- 市街化区域
- 居住誘導区域
- 都市機能誘導区域



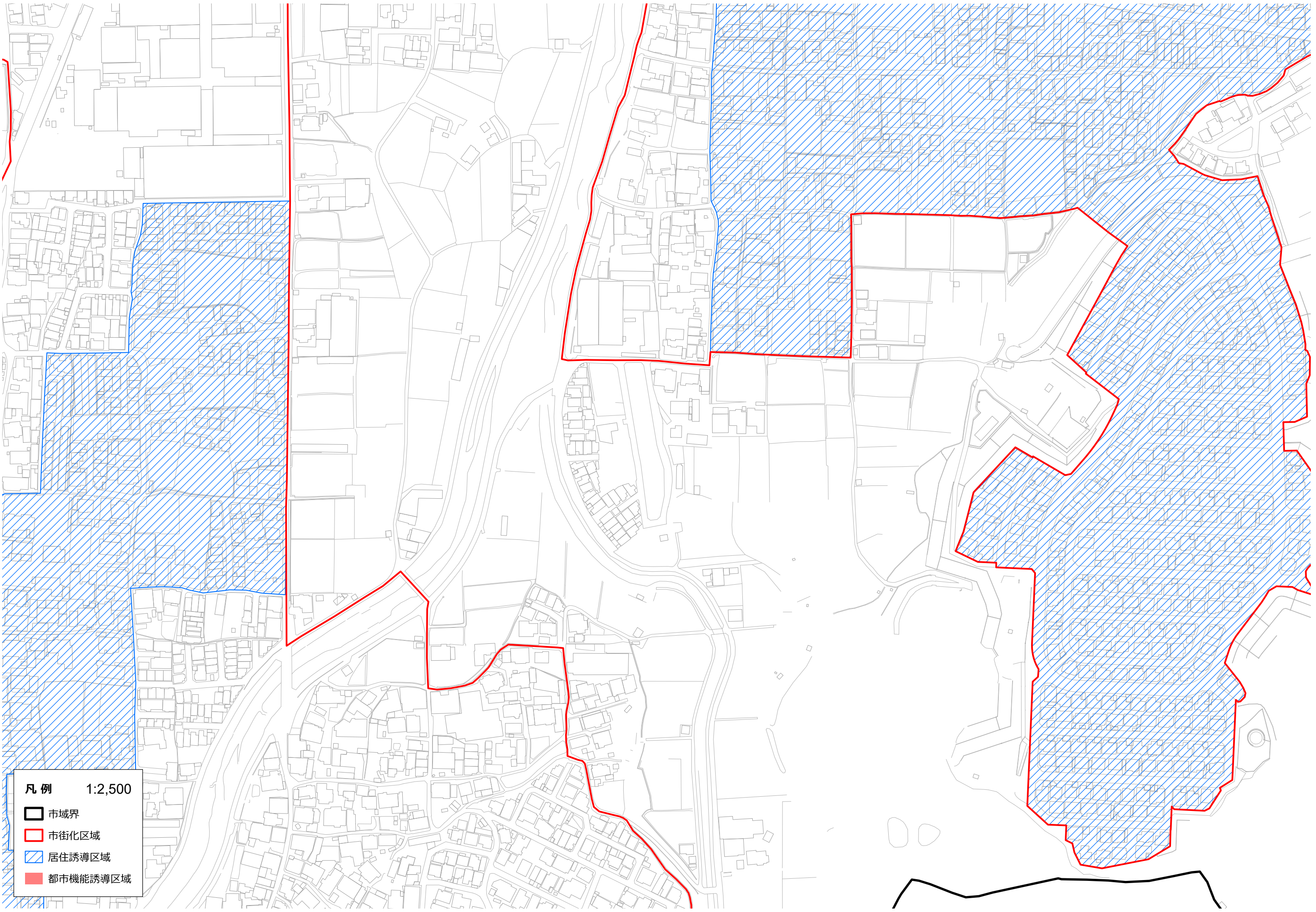
**凡例** 1:2,500

-  市域界
-  市街化区域
-  居住誘導区域
-  都市機能誘導区域



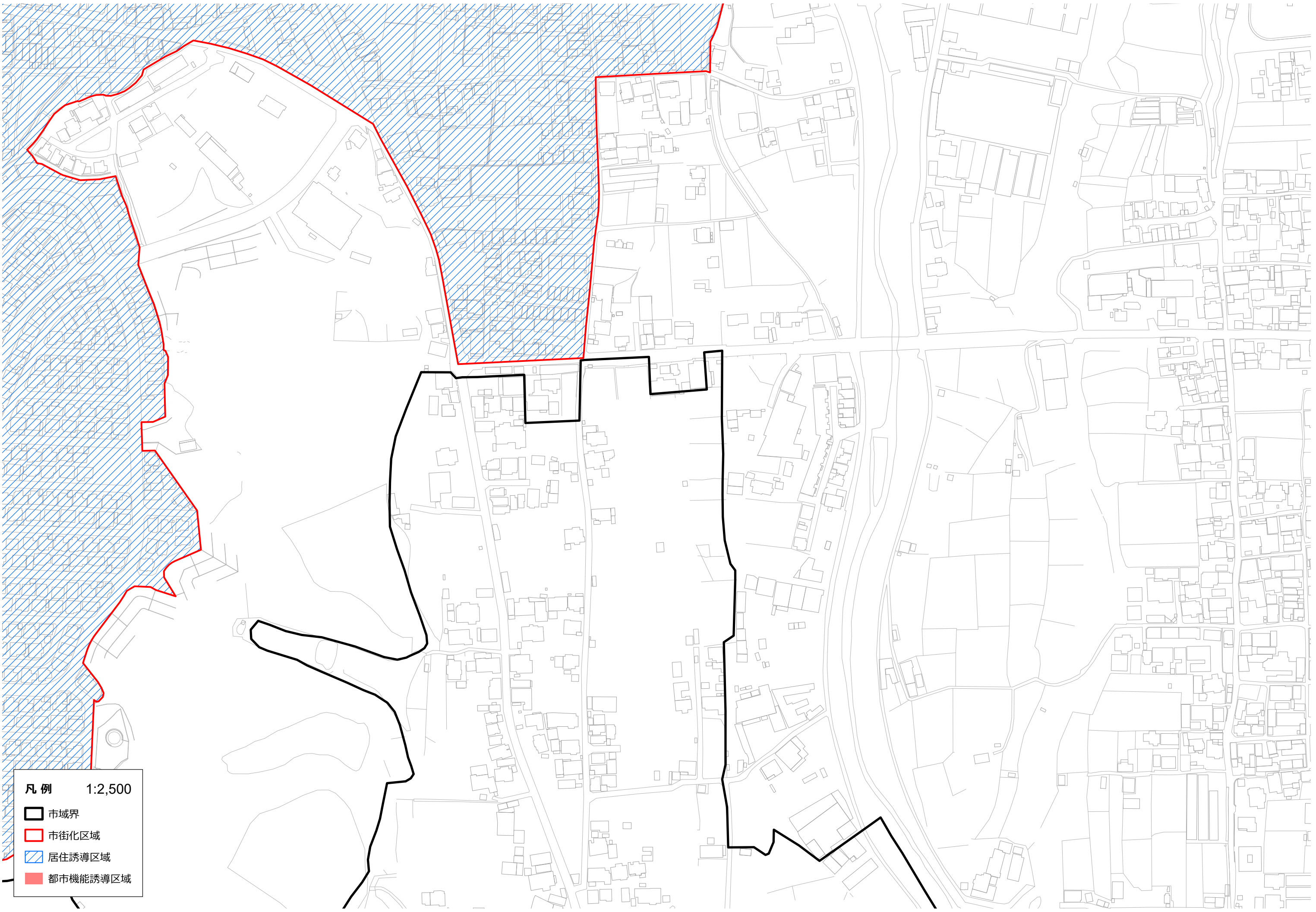
凡例 1:2,500

- 市域界
- 市街化区域
- 居住誘導区域
- 都市機能誘導区域



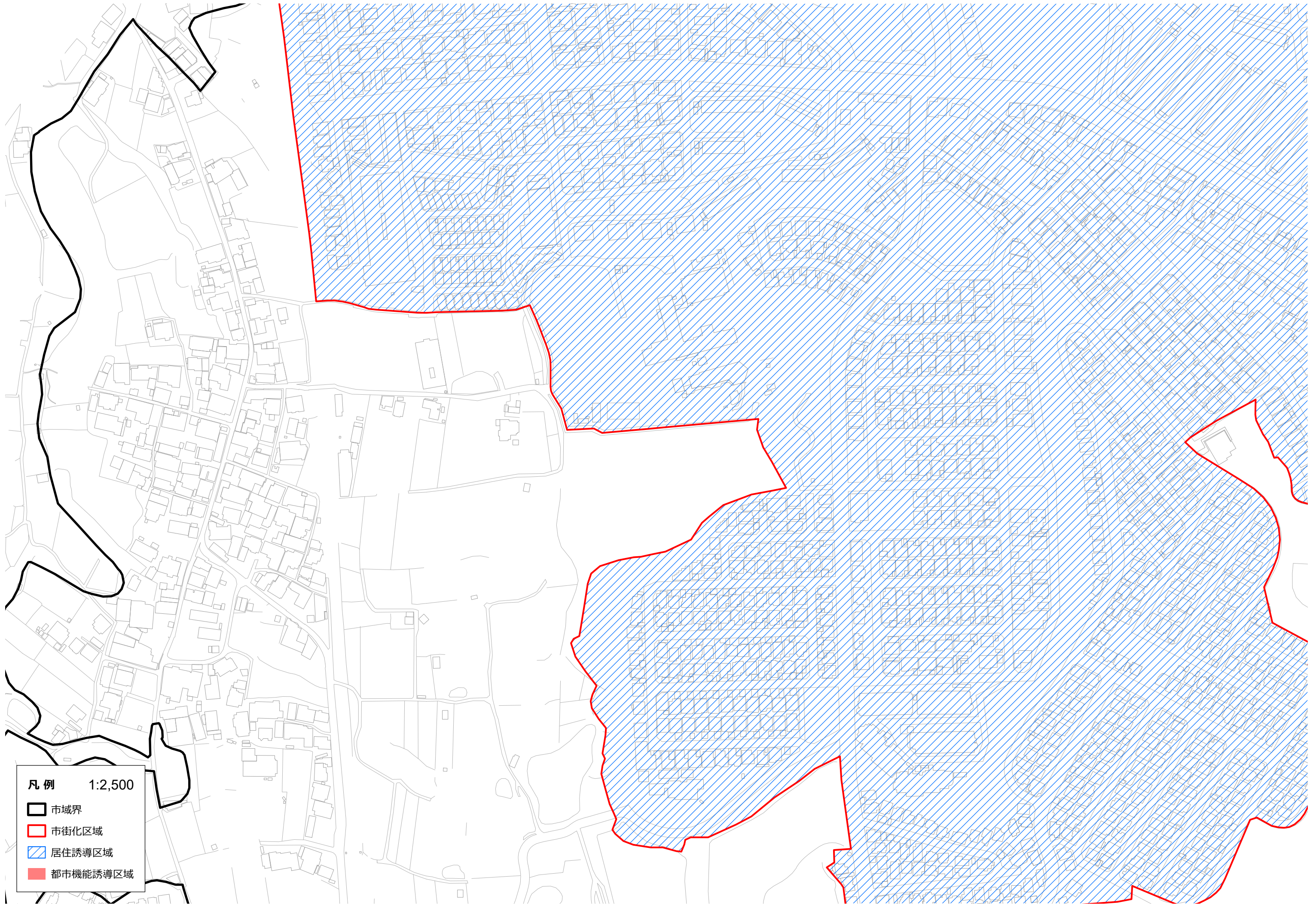
凡例 1:2,500

- 市域界
- 市街化区域
- 居住誘導区域
- 都市機能誘導区域



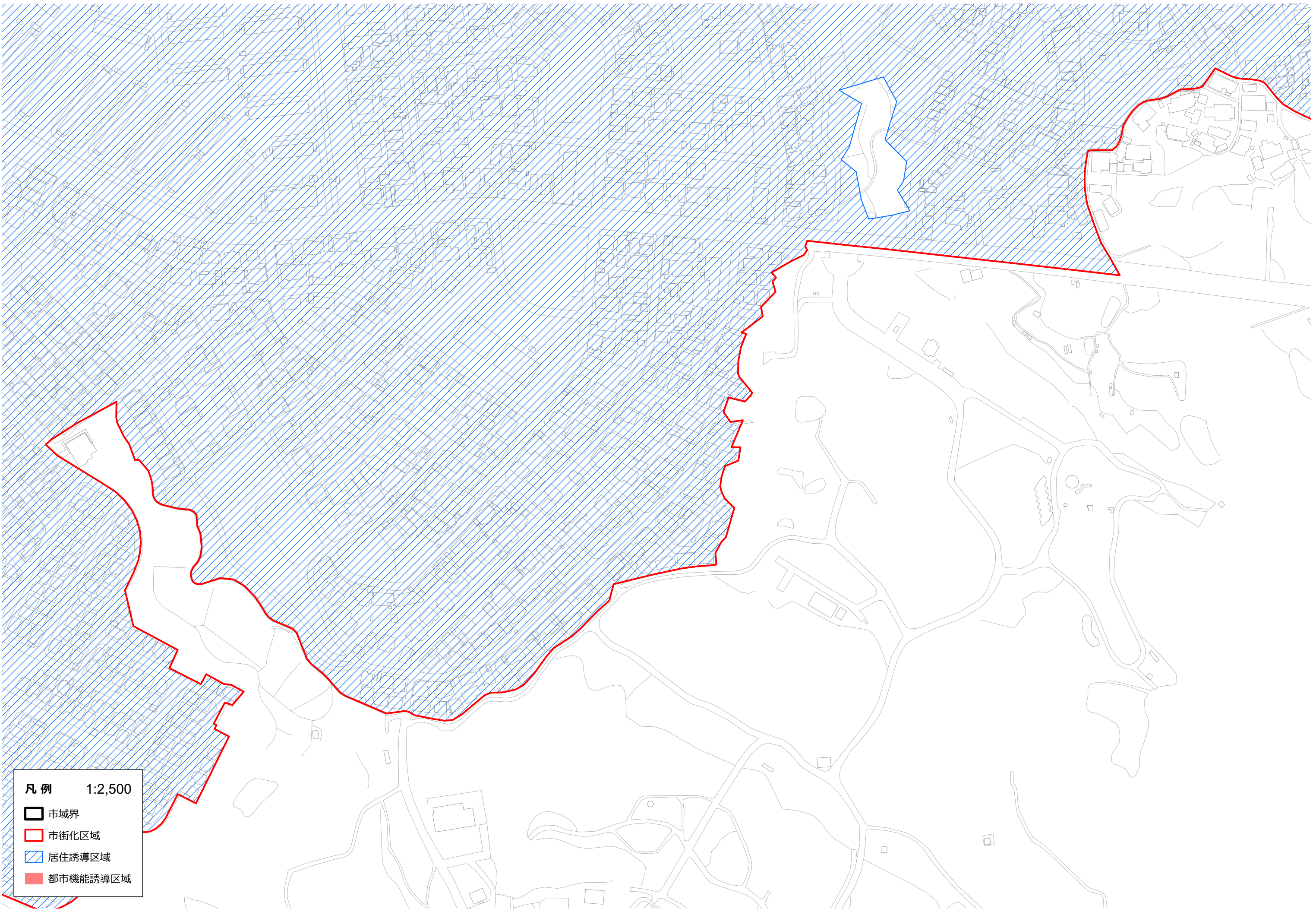
**凡例** 1:2,500

- 市域界
- 市街化区域
- 居住誘導区域
- 都市機能誘導区域



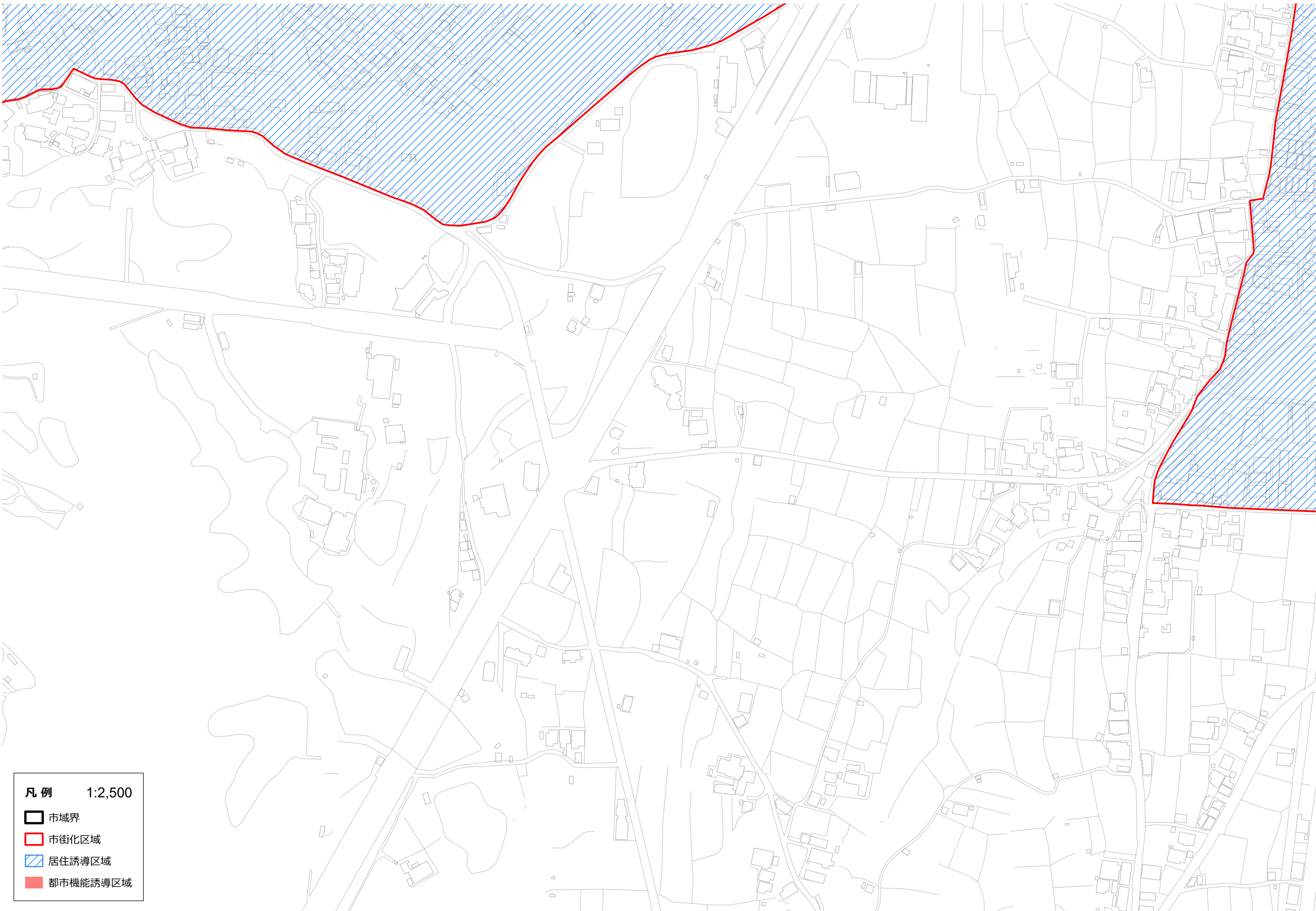
凡例 1:2,500

- 市域界
- 市街化区域
- 居住誘導区域
- 都市機能誘導区域



凡例 1:2,500

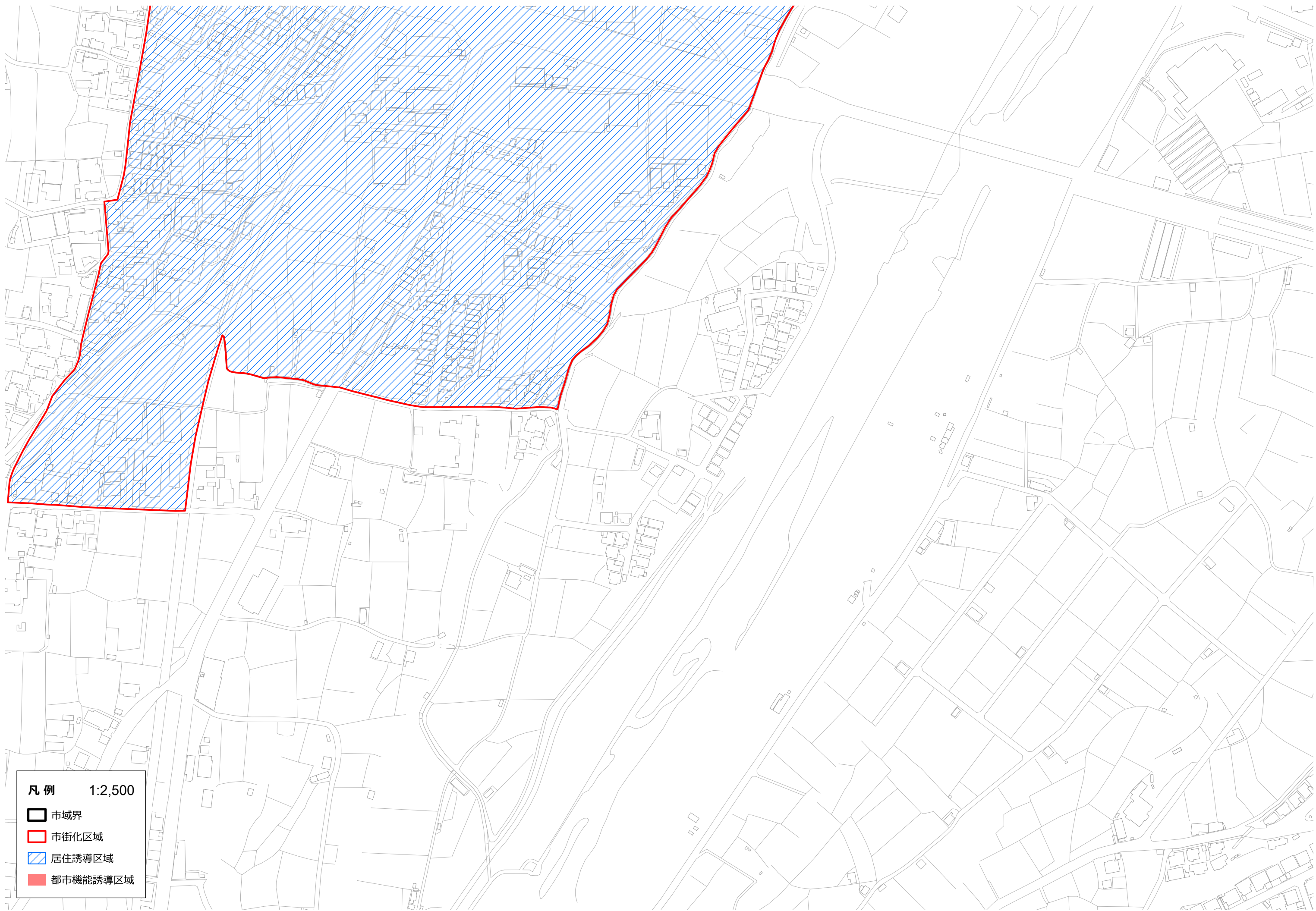
- 市域界
- 市街化区域
- 居住誘導区域
- 都市機能誘導区域



凡例 1:2,500

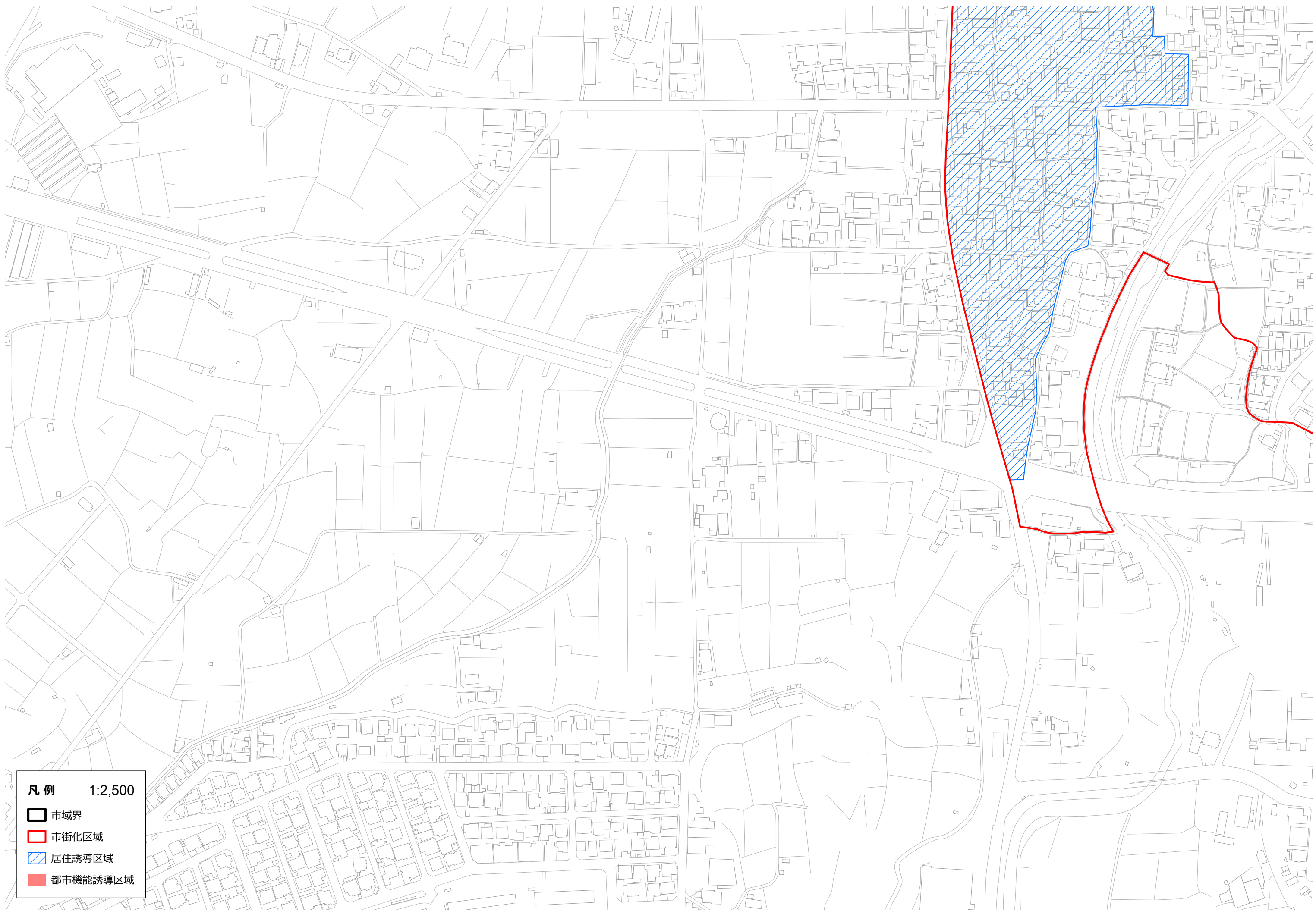
- 市域界
- 市街化区域
- 居住誘導区域
- 都市機能誘導区域





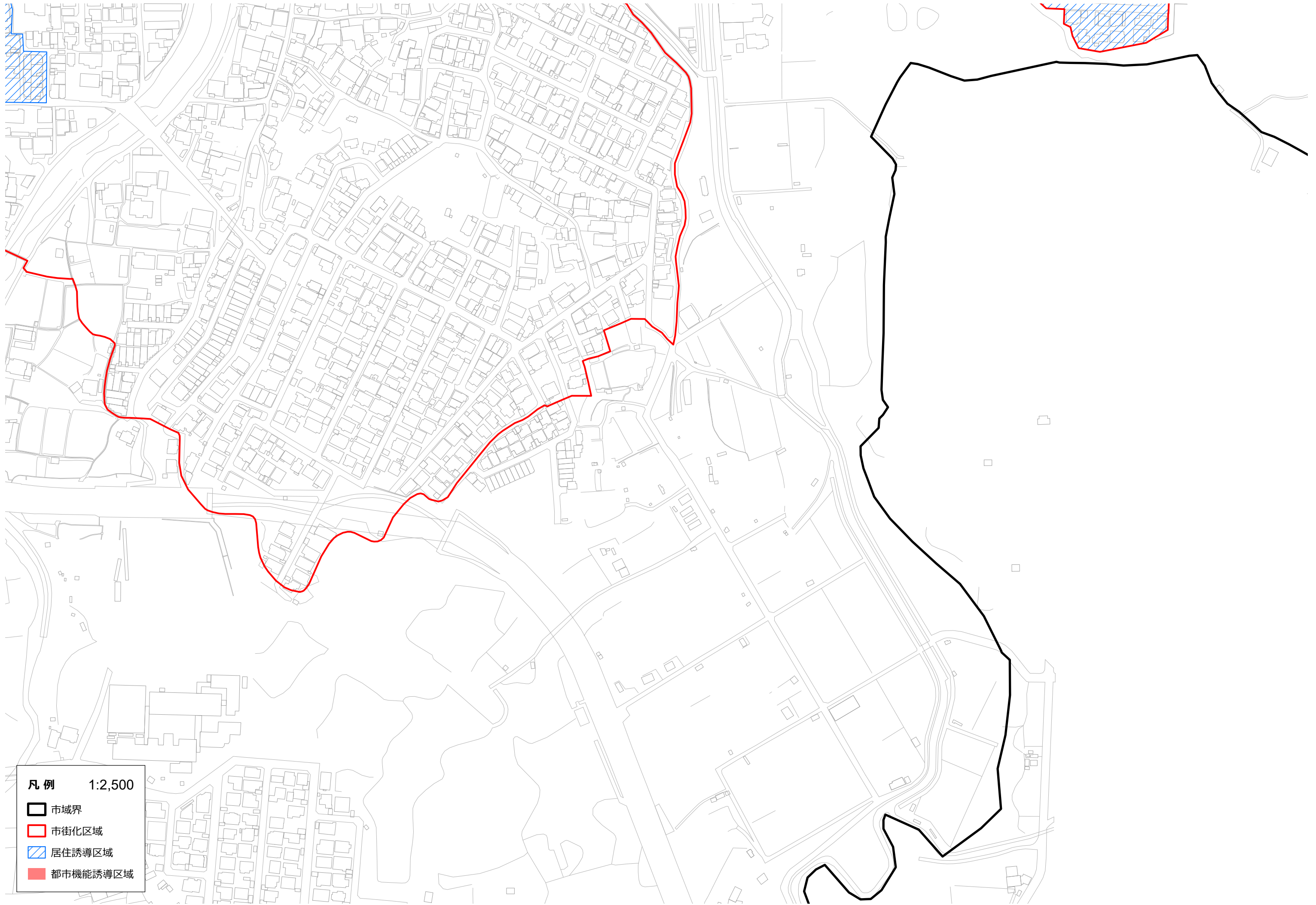
凡例 1:2,500

- 市域界
- 市街化区域
- 居住誘導区域
- 都市機能誘導区域



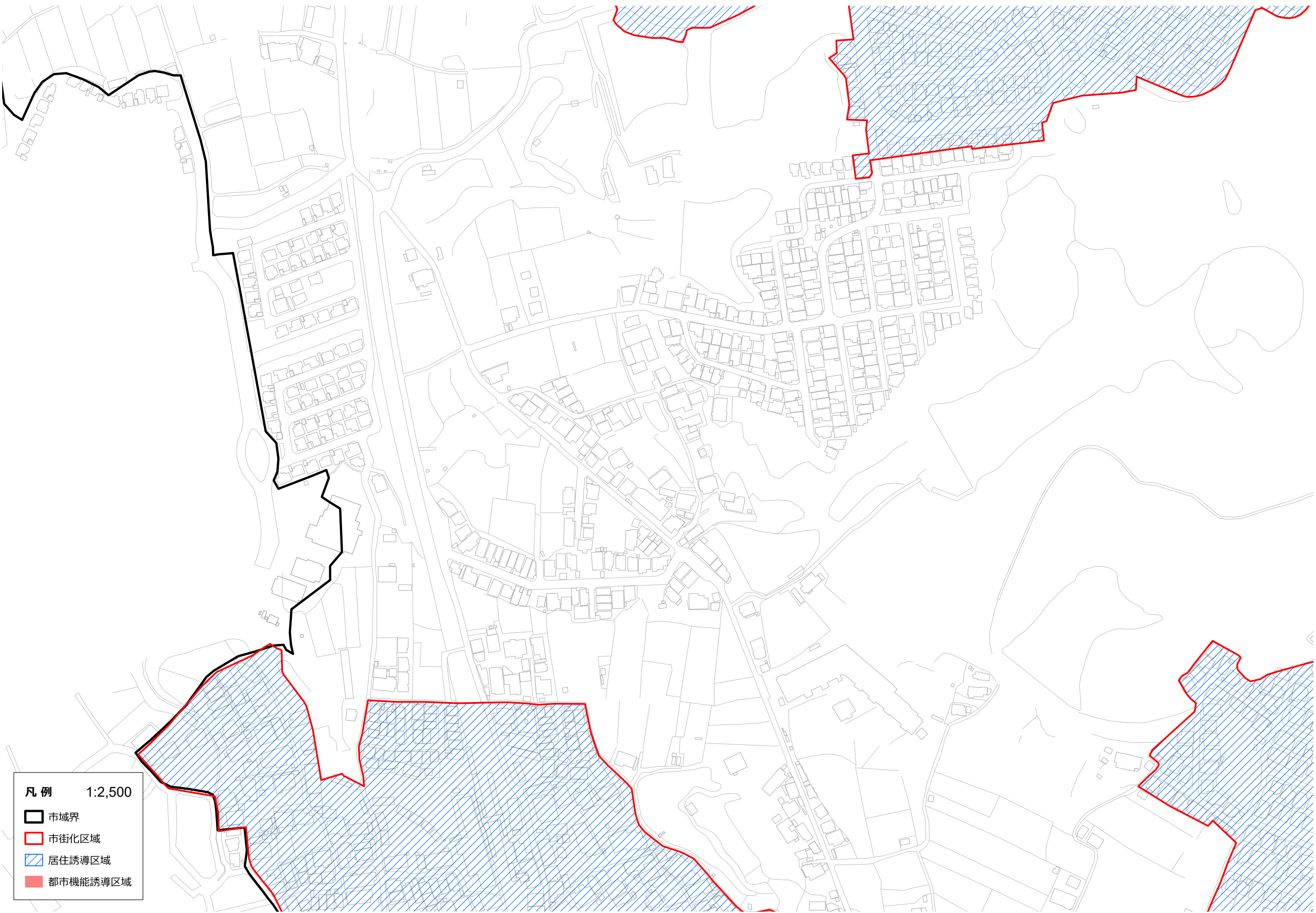
**凡例** 1:2,500

- 市域界
- 市街化区域
- 居住誘導区域
- 都市機能誘導区域



凡例 1:2,500

- 市域界
- 市街化区域
- 居住誘導区域
- 都市機能誘導区域



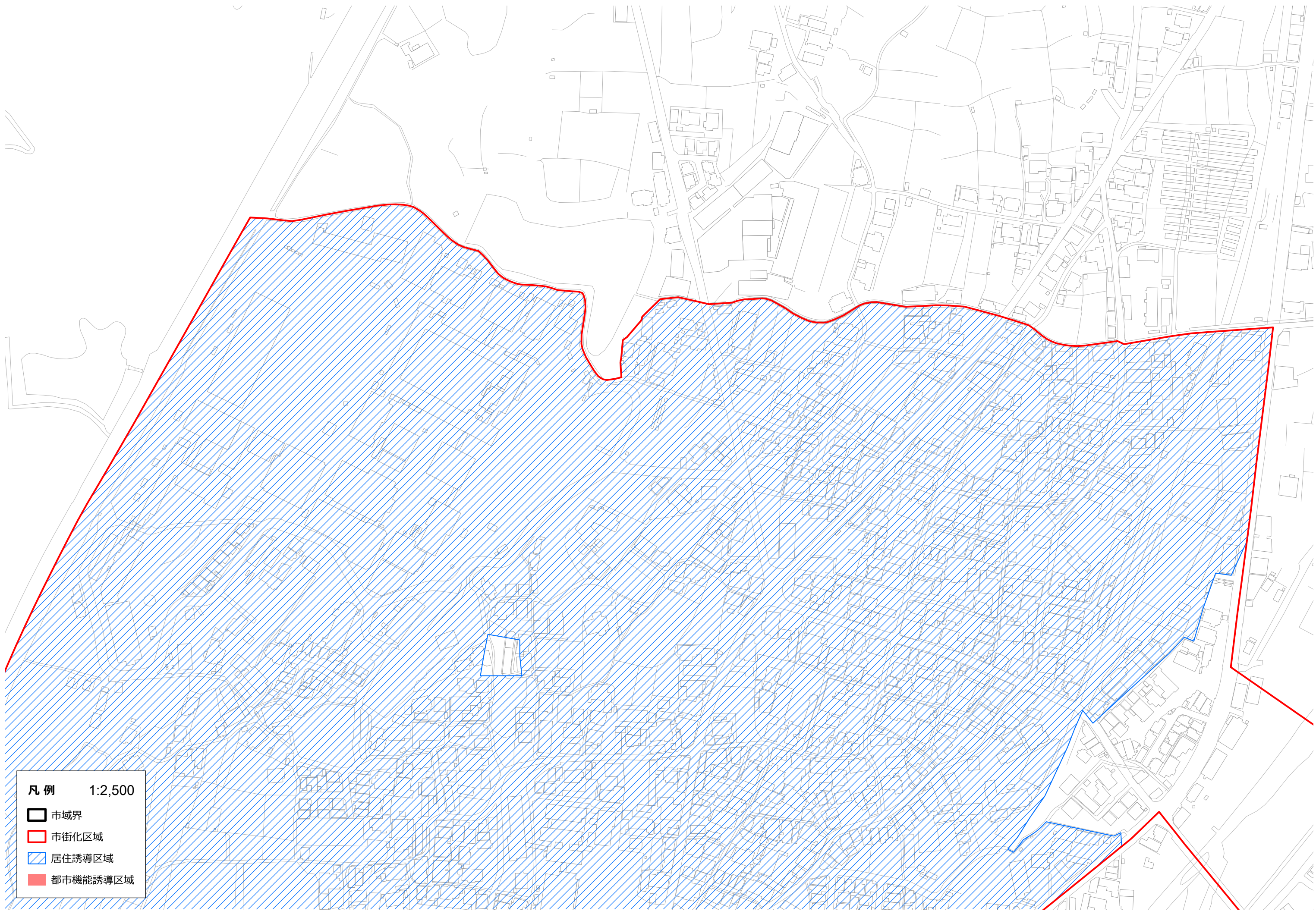
凡例 1:2,500

- 市域界
- 市街化区域
- 居住誘導区域
- 都市機能誘導区域



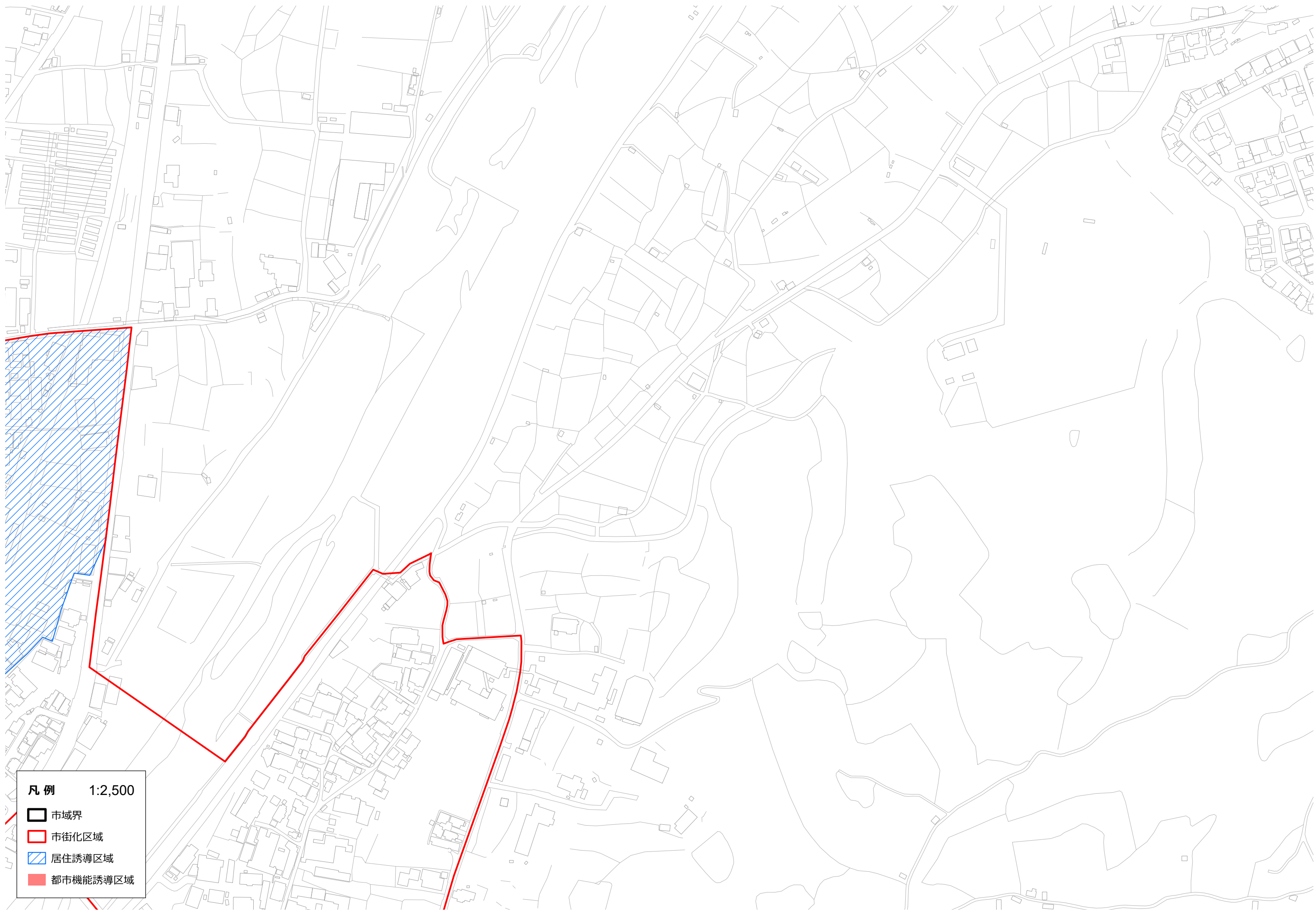
凡例 1:2,500

- 市域界
- 市街化区域
- 居住誘導区域
- 都市機能誘導区域



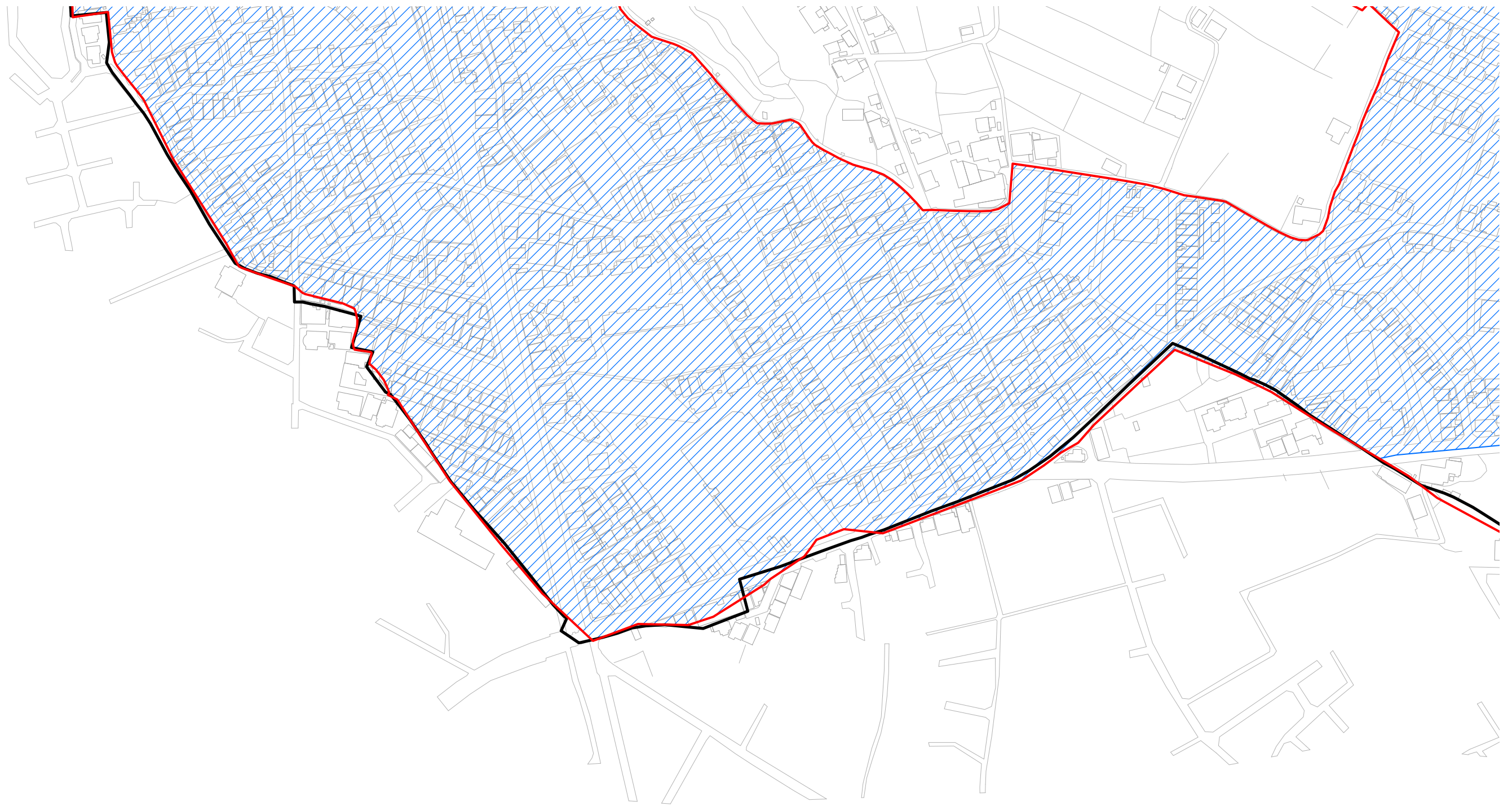
**凡例** 1:2,500

- 市域界
- 市街化区域
- 居住誘導区域
- 都市機能誘導区域



**凡例** 1:2,500

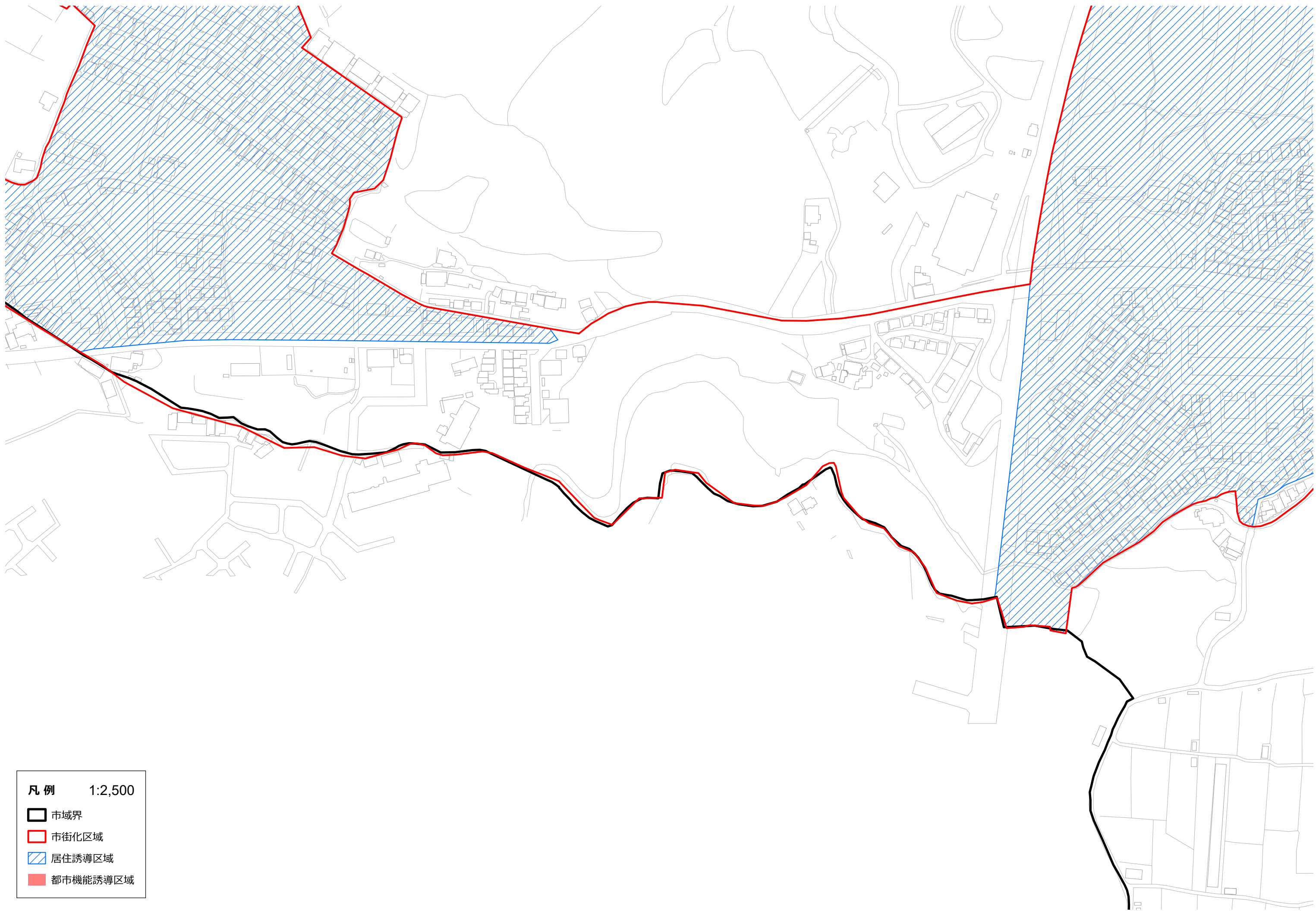
- 市域界
- 市街化区域
- 居住誘導区域
- 都市機能誘導区域



凡例 1:2,500

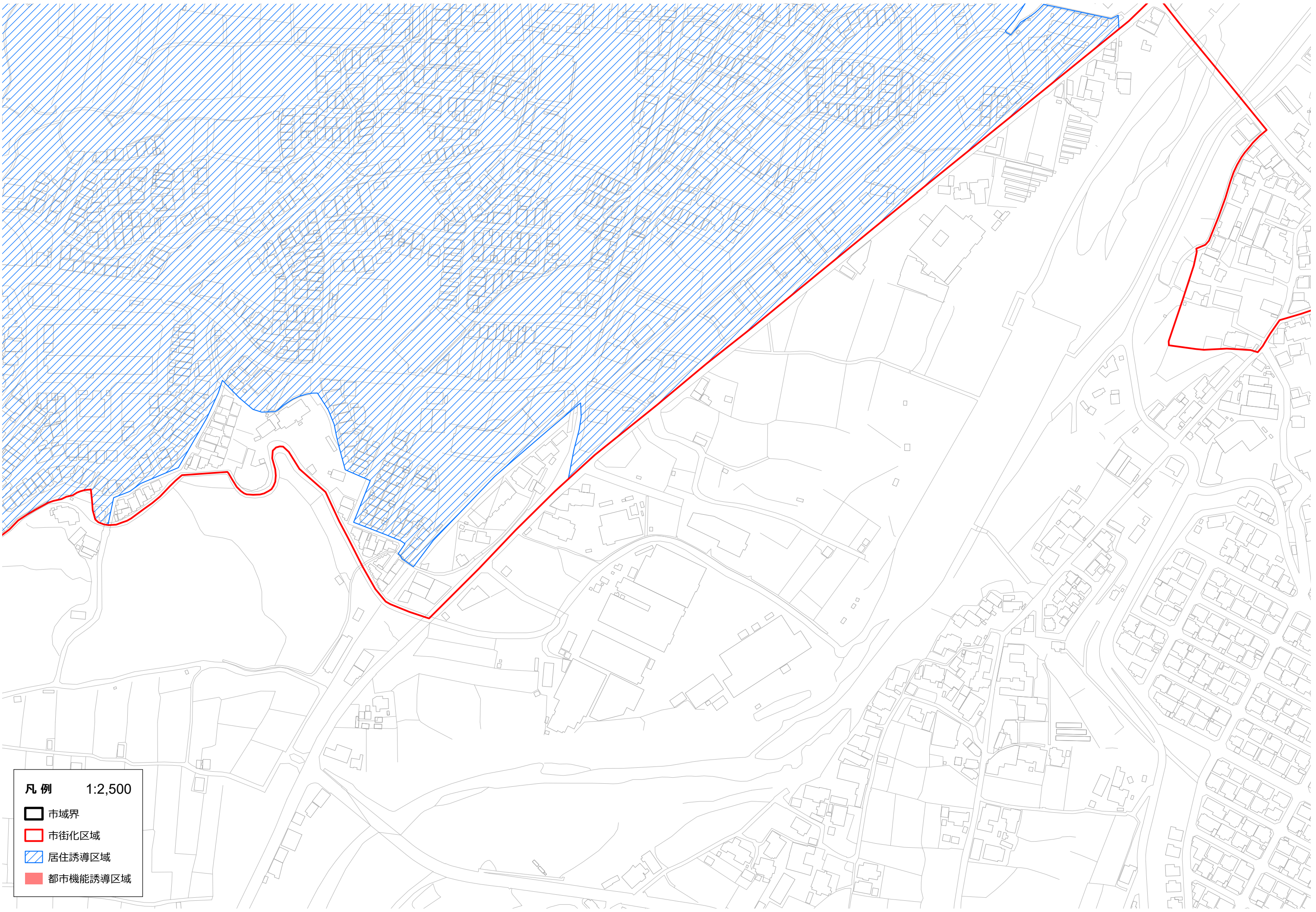
- 市域界
- 市街化区域
- 居住誘導区域
- 都市機能誘導区域





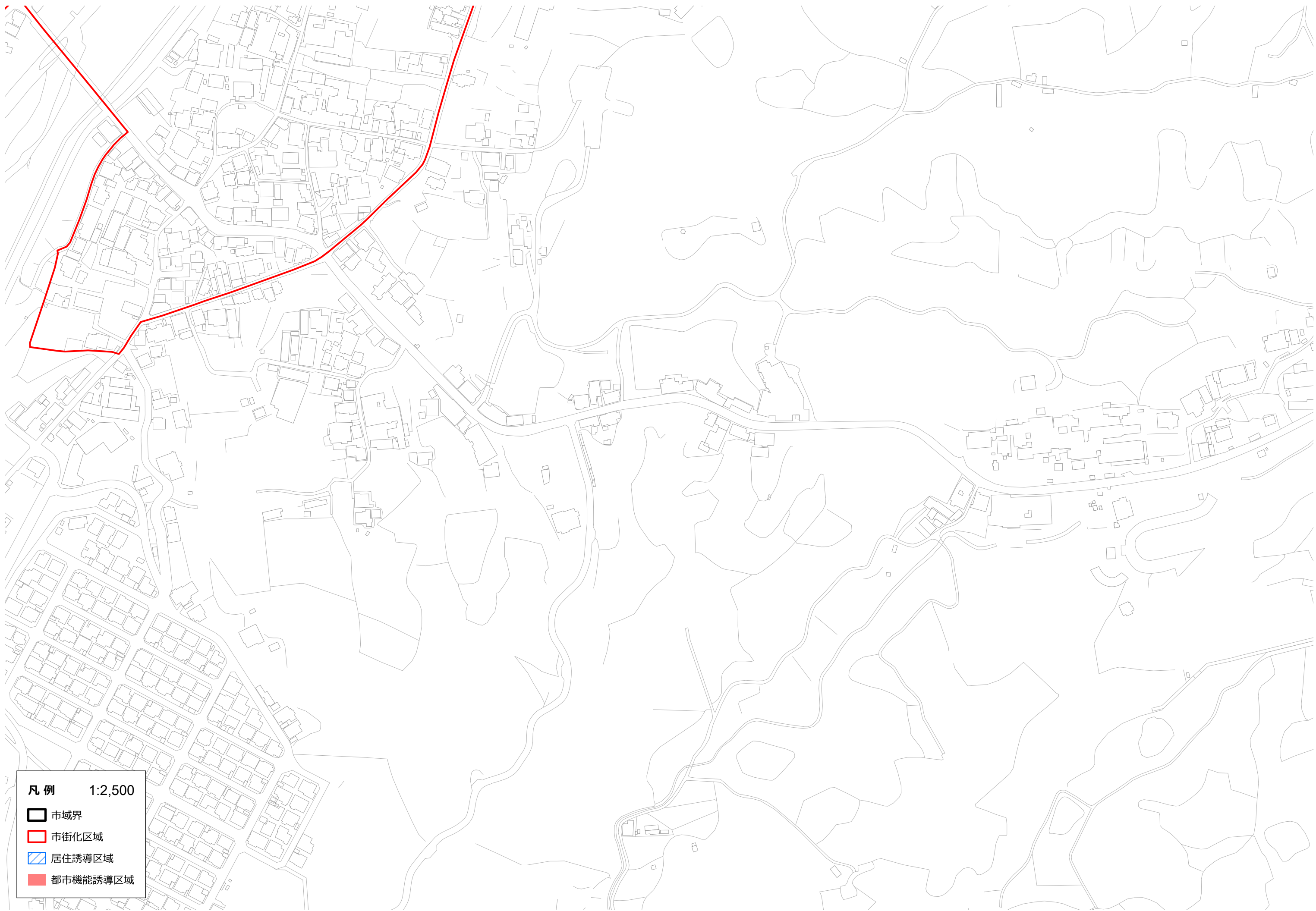
凡例 1:2,500

- 市域界
- 市街化区域
- 居住誘導区域
- 都市機能誘導区域



凡例 1:2,500

- 市域界
- 市街化区域
- 居住誘導区域
- 都市機能誘導区域



凡例 1:2,500

- 市域界
- 市街化区域
- 居住誘導区域
- 都市機能誘導区域