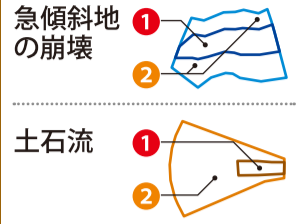


# 御観寺池

この浸水想定区域は、ため池の貯水量が満水の状態、堤体が全壊した場合を想定して計算した結果から、最大の浸水想定範囲を示したものです。実際の浸水区域は、ため池の貯水量、堤体の被害の程度、周辺土地の利用状況等により、異なる可能性があります。

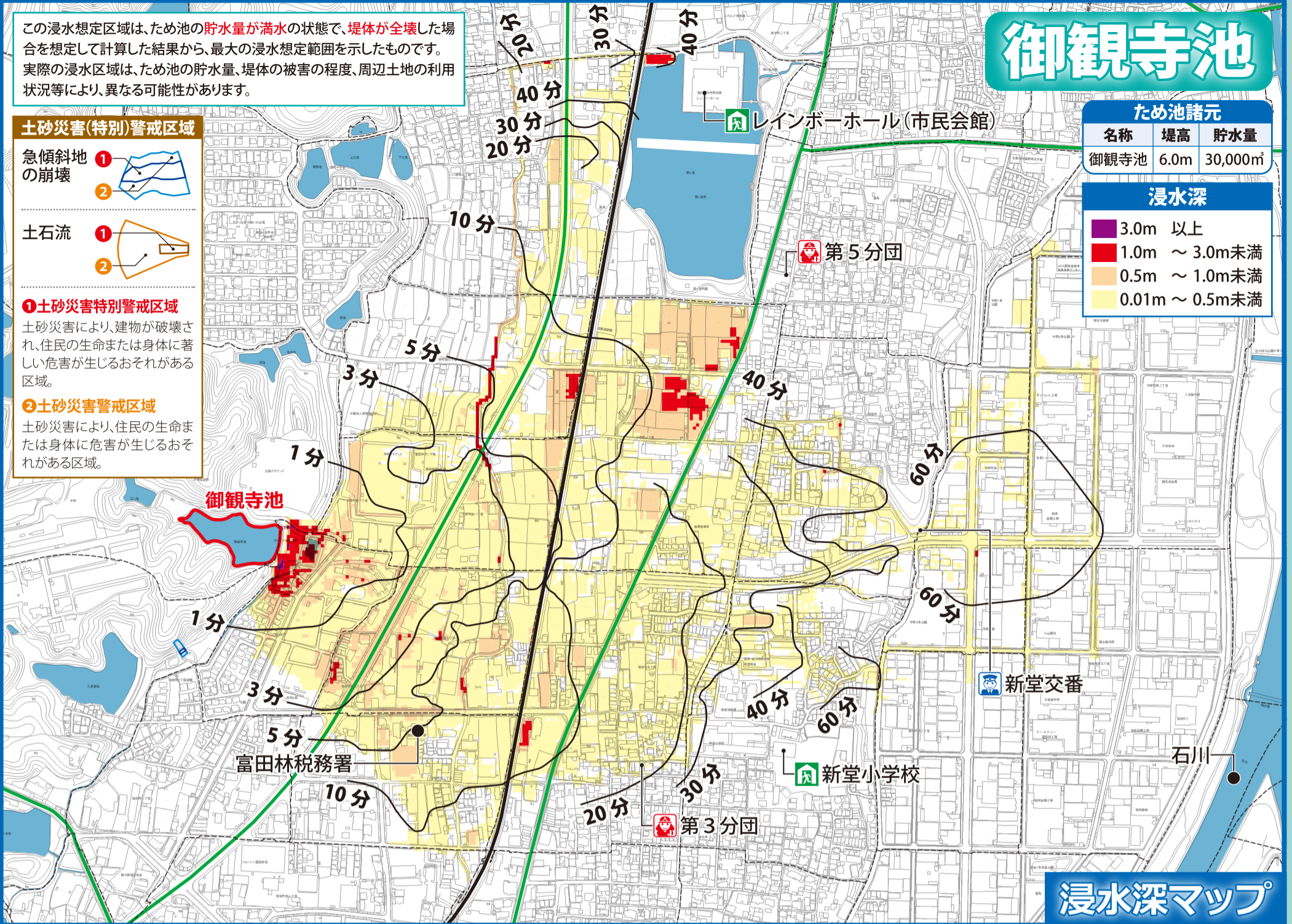
## 土砂災害(特別)警戒区域



- ①土砂災害特別警戒区域**  
土砂災害により、建物が破壊され、住民の生命または身体に著しい危害が生じるおそれがある区域。
- ②土砂災害警戒区域**  
土砂災害により、住民の生命または身体に危害が生じるおそれがある区域。

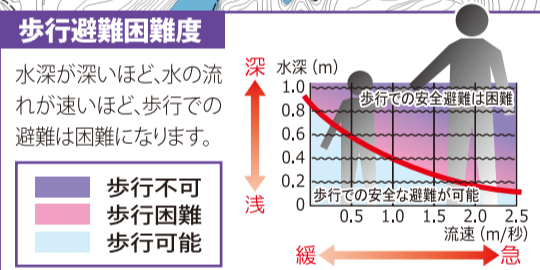
ため池諸元		
名称	堤高	貯水量
御観寺池	6.0m	30,000m <sup>3</sup>

浸水深	
3.0m 以上	3.0m 以上
1.0m ~ 3.0m未満	1.0m ~ 3.0m未満
0.5m ~ 1.0m未満	0.5m ~ 1.0m未満
0.01m ~ 0.5m未満	0.01m ~ 0.5m未満

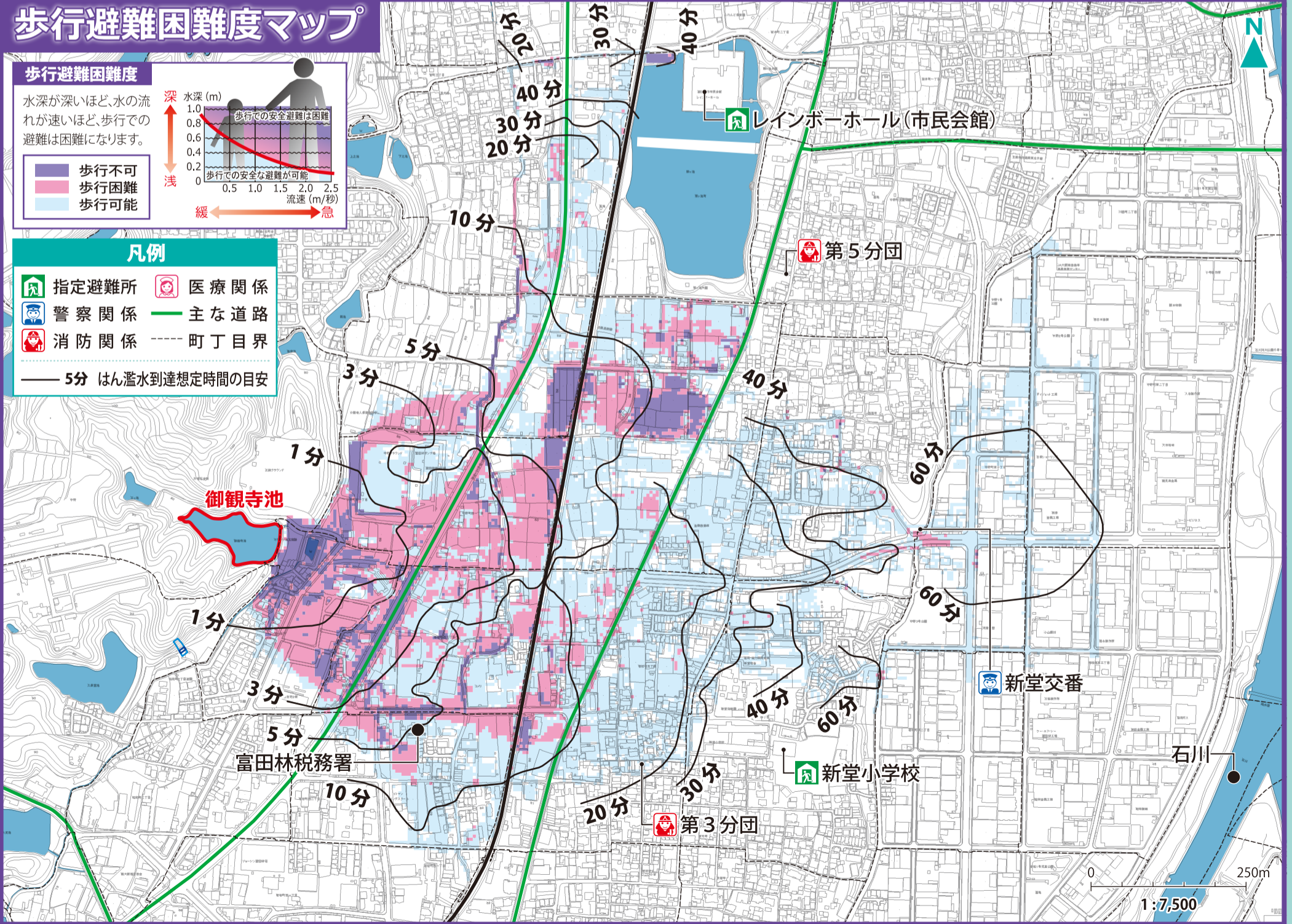


浸水深マップ

## 歩行避難困難度マップ



- 凡例**
- 指定避難所
  - 警察関係
  - 消防関係
  - 医療関係
  - 主な道路
  - 町丁目界
  - 5分 はん濫水到達想定時間の目安



1:7,500