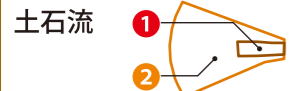
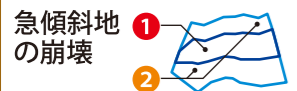


妙楽池

この浸水想定区域は、ため池の貯水量が満水の状態、堤体が全壊した場合を想定して計算した結果から、最大の浸水想定範囲を示したものです。実際の浸水区域は、ため池の貯水量、堤体の被害の程度、周辺土地の利用状況等により、異なる可能性があります。

土砂災害(特別)警戒区域



①土砂災害特別警戒区域

土砂災害により、建物が破壊され、住民の生命または身体に著しい危害が生じるおそれがある区域。

②土砂災害警戒区域

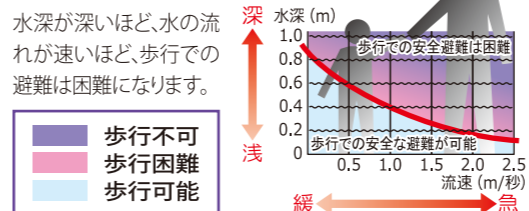
土砂災害により、住民の生命または身体に危害が生じるおそれがある区域。

ため池諸元		
名称	堤高	貯水量
妙楽池	3.9m	5,300m ³

浸水深

- 3.0m 以上
- 1.0m ~ 3.0m未満
- 0.5m ~ 1.0m未満
- 0.01m ~ 0.5m未満

歩行避難困難度



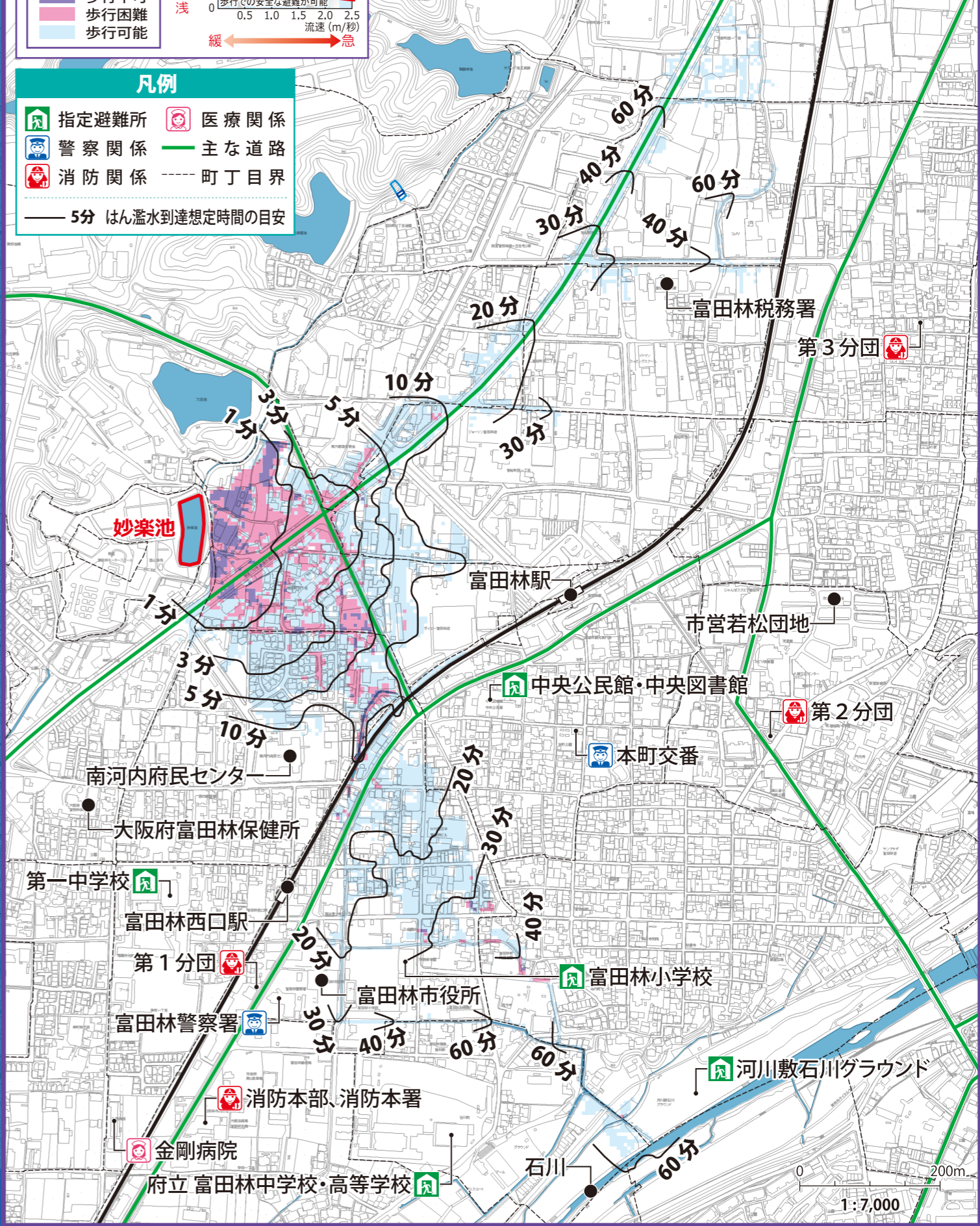
凡例

- 指定避難所
- 医療関係
- 警察関係
- 消防関係
- 主な道路
- 町丁目界
- 5分 はん濫水到達想定時間の目安

歩行避難困難度マップ



浸水深マップ



1:7,000