

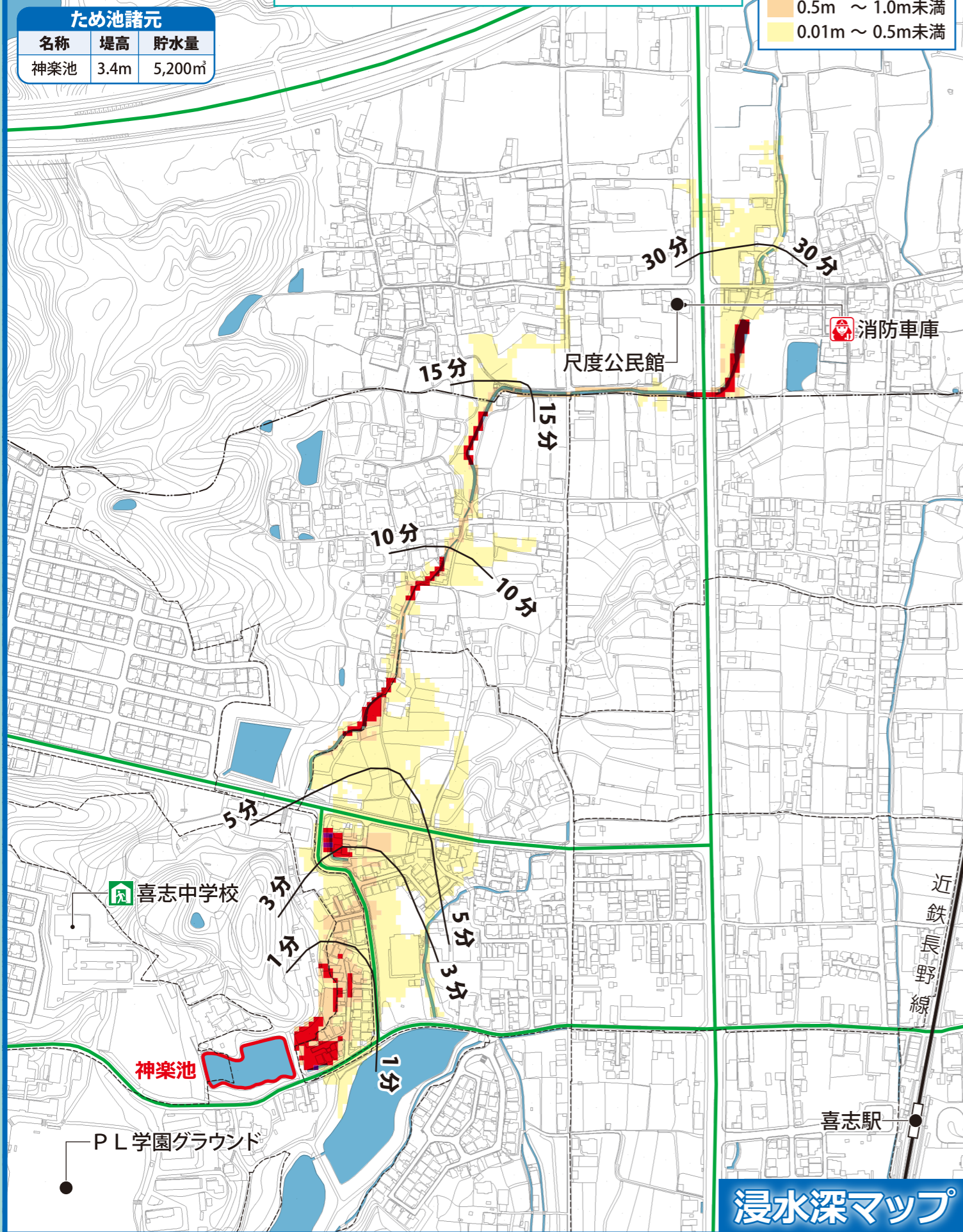
神楽池

この浸水想定区域は、ため池の貯水量が満水の状態で、堤体が全壊した場合を想定して計算した結果から、最大の浸水想定範囲を示したものです。実際の浸水区域は、ため池の貯水量、堤体の被害の程度、周辺土地の利用状況等により、異なる可能性があります。

浸水深

- 3.0m 以上
- 1.0m ~ 3.0m未満
- 0.5m ~ 1.0m未満
- 0.01m ~ 0.5m未満

ため池諸元		
名称	堤高	貯水量
神楽池	3.4m	5,200m ³

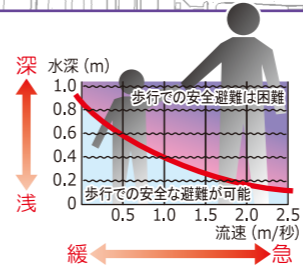


浸水深マップ

歩行避難困難度マップ

歩行避難困難度

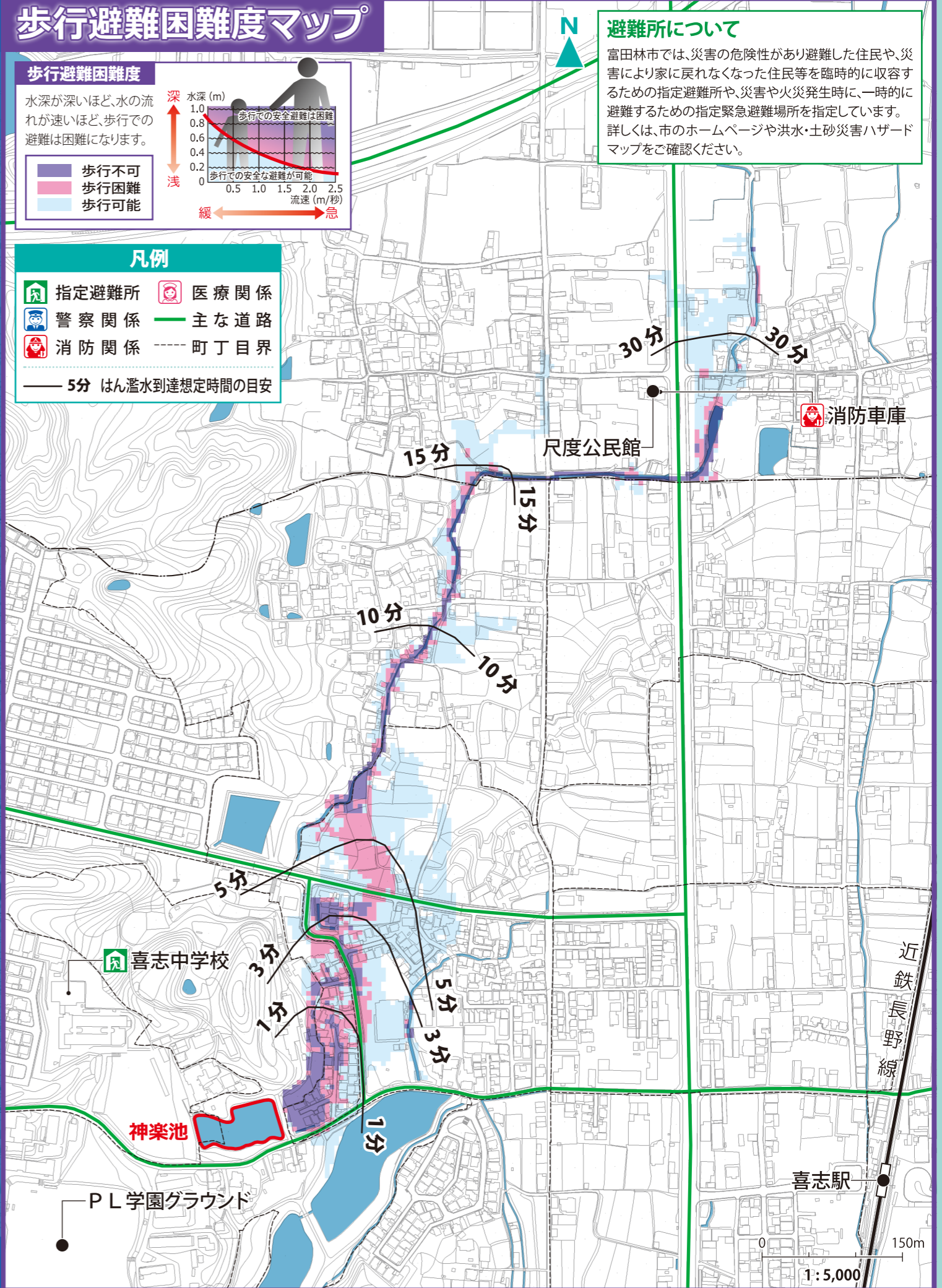
水深が深いほど、水の流
れが速いほど、歩行での
避難は困難になります。



- 歩行不可
- 歩行困難
- 歩行可能

凡例

- 指定避難所
- 警察関係
- 消防関係
- 医療関係
- 主な道路
- 町丁目界
- 5分 はん濫水到達想定時間の目安



避難所について

富田林市では、災害の危険性があり避難した住民や、災害により家に戻れなくなった住民等を臨時的に収容するための指定避難所や、災害や火災発生時に、一時的に避難するための指定緊急避難場所を指定しています。詳しくは、市のホームページや洪水・土砂災害ハザードマップをご確認ください。